

Tronçons pouvant faire l'objet d'un ramassage de déchets à l'occasion de l'opération « Huveaune Propre »

Les différents secteurs exposés sont soumis à inscription. Le SMBVH jouera le rôle de coordinateur si toutefois des secteurs étaient sollicités par plusieurs groupes. Certaines informations utiles (nombre de personnes, public cible en fonction de ce que permet le terrain, etc.) sont données; l'équipe d'organisation reste disponible pour un échange sur ces sujets qui restent ouverts. De même, les structures volontaires sont invitées à proposer d'autres secteurs qui n'auraient pas été d'ores et déjà identifiés. Sur chaque fiche tronçon vous trouverez: une carte, une photo du point de rdv, des informations utiles, les coordonnées GPS et en cas de ramassage sur un secteur privé, le numéro du

Agir ensemble
pour le bassin versant de
L'HUVEAUNE

 **SMBVH**

Syndicat Mixte du Bassin Versant de l'Huveaune


www.syndicat-huveaune.fr



Légende :



Limite du tronçon



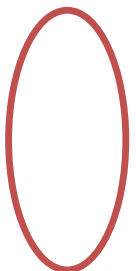
Emplacement des bennes de collecte



Illustration lieu de rendez vous sur photos



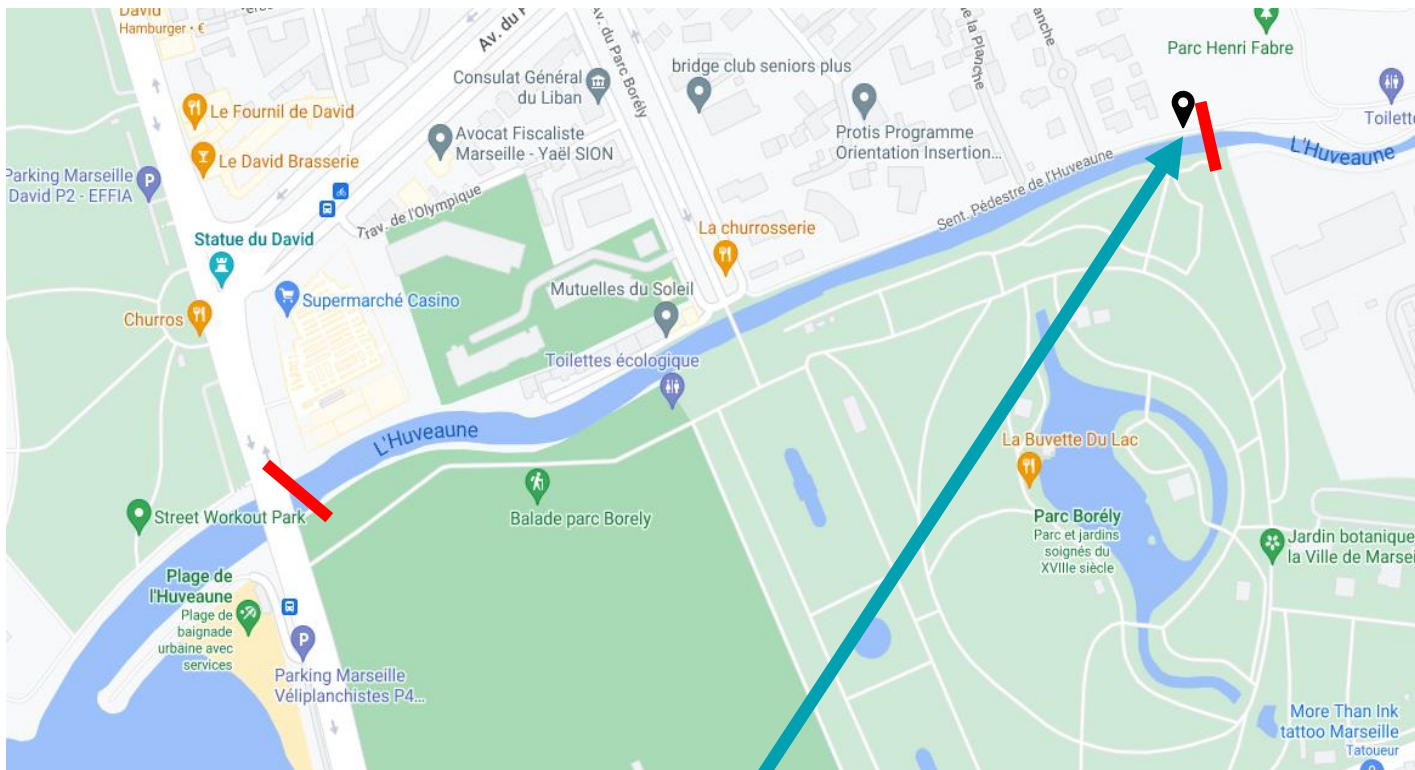
Point de rendez vous sur plans



Accès Huveaune sur photos

MARSEILLE

Marseille - Borély 1 (de l'embouchure de l'Huveaune au parc Henri Fabre)



Point de rassemblement : Parc Henri Fabre

Coordonnées GPS:


<https://goo.gl/maps/hQ5N6BKT81ouYnKm6>

Adresse : 20 Boulevard de Gabès, 13008
Marseille

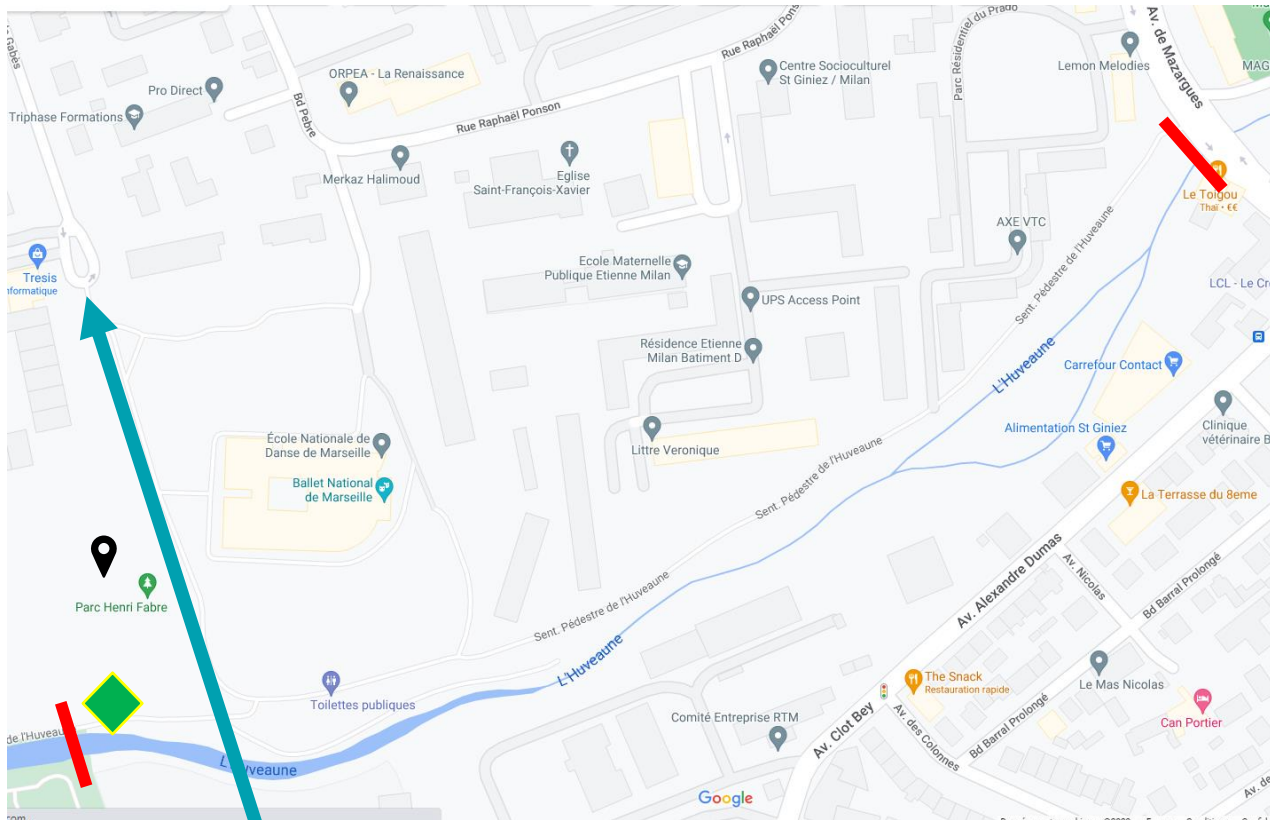
Pour les points de rassemblement et d'accès situés sur un espace privé, un partenariat sera mis en place avec le propriétaire.

Informations utiles :

- Remonter jusqu'au parc Henri Fabre puis ramasser les déchets en redescendant)
- Equipements rivières nécessaires pour la partie aval du tronçon, des déchets sont présents au fond du lit (50cm de hauteur d'eau)
- Plusieurs groupes peuvent être répartis sur ce tronçon (plusieurs points d'accès)
- Sur l'amont du tronçon, l'Huveaune est à sec



Marseille - Borély 2 (du Parc Henri Fabre au terrain de foot en rive droite en aval de l'av de Mazargues)



Point de rassemblement : Parc Henri Fabre

Coordonnées GPS:

<https://goo.gl/maps/hQ5N6BKT81ouYnKm6>

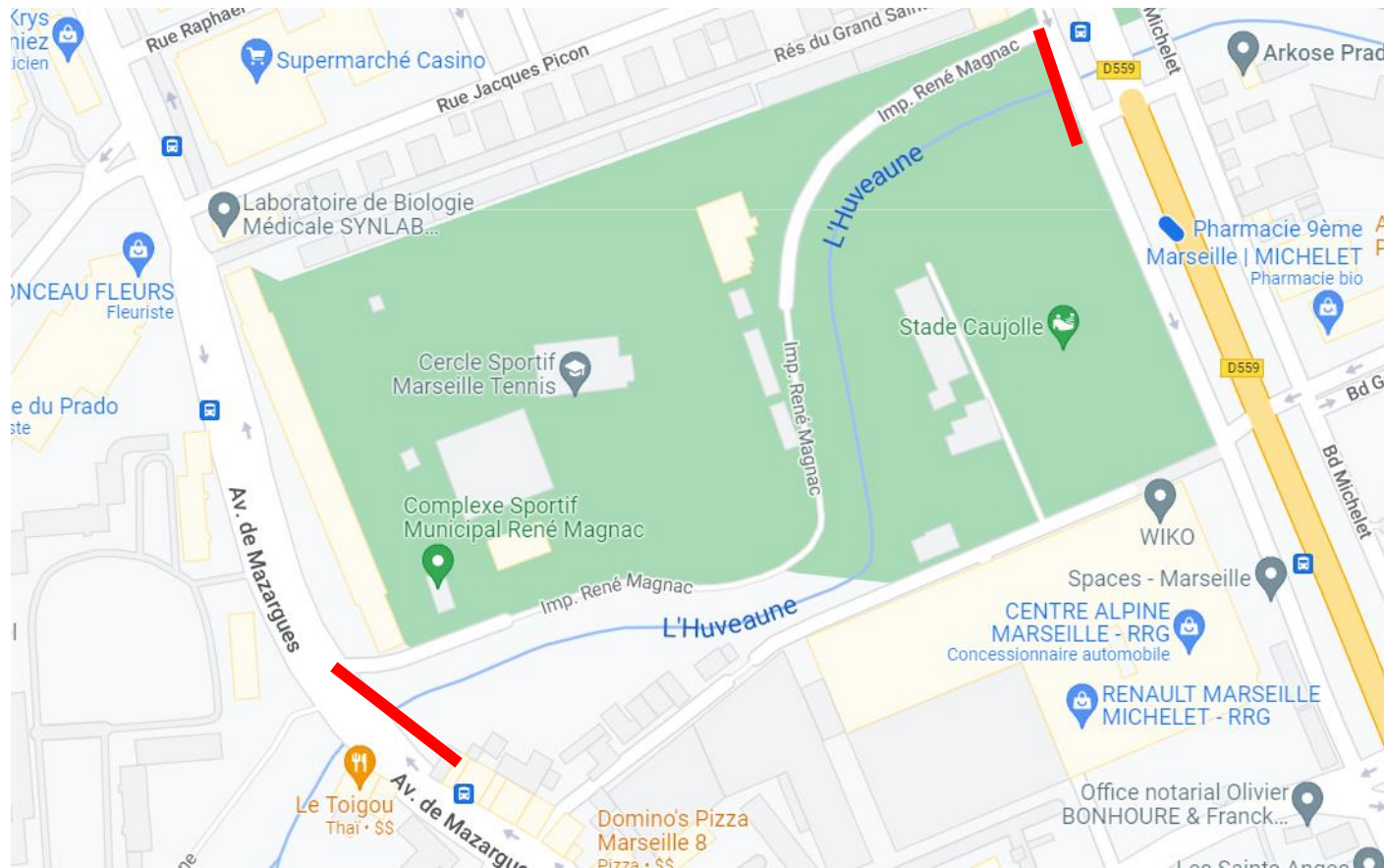
Adresse : 20 Boulevard de Gabès, 13008 Marseille

Informations utiles :

- Plusieurs groupes peuvent être répartis sur ce tronçon (plusieurs points d'accès)
- Ramassage entre le parc Henri Fabre et l'avenue de Mazargues. Il faudra veiller à respecter les limites des tronçons pour ne pas empiéter sur les tronçons des autres participants
- Equipements rivières nécessaires pour la partie aval du tronçon, des déchets sont présents au fond du lit (50cm de hauteur d'eau)
- Point d'Apport Volontaire : 553 av du Prado /av du parc Borely



Marseille - Pugette 1 (du terrain de foot en rive droite à l'aval de l'av. de Mazargues au bd. Michelet)



Point de rassemblement : Au pied de la clinique Monticelli Promenade bord d'Huveaune


Coordonnées GPS : <https://g.page/clinique-monticelli-velodrome?share>

Adresse: 8 Allée Marcel Leclerc, 13008 Marseille

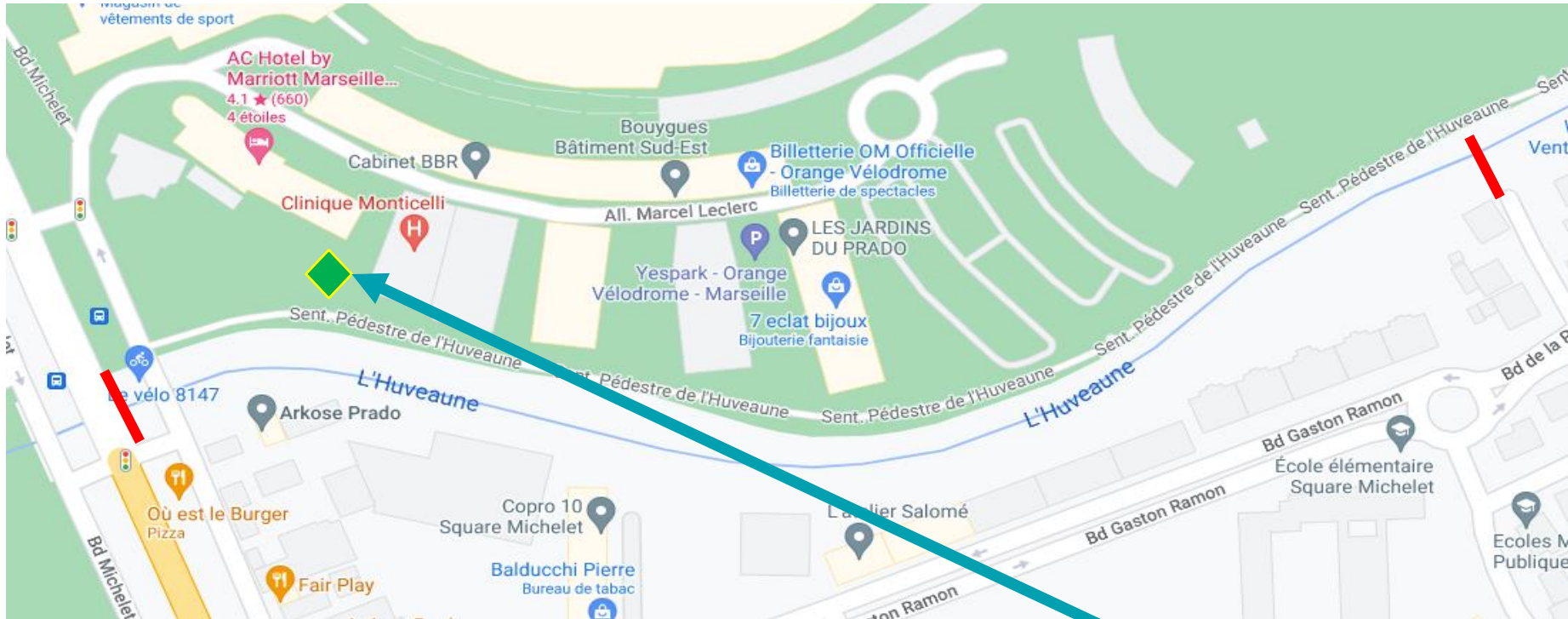
Pour les points de rassemblement et d'accès situés sur un espace privé, un partenariat sera mis en place avec le propriétaire.

Informations utiles:

- L'Huveaune est à sec sur ce secteur. Il s'agit de descendre dans le lit et d'y ramasser les déchets
- Les déchets seront à remonter dans le caisson disposé sur la berge. *Il faudra veiller à respecter les limites des tronçons pour ne pas empiéter sur les tronçons des autres participants*
- Les berges sont très pentues mais très chargées. Des pinces peuvent être utiles pour la collecte sur les berges.



Marseille - Pugette 2 (du bd. Michelet au barrage de la Pugette)



Point de rassemblement : Au pied de la clinique Monticelli


Coordonnées GPS : <https://g.page/clinique-monticelli-velodrome?share>

Adresse: 8 Allée Marcel Leclerc, 13008 Marseille

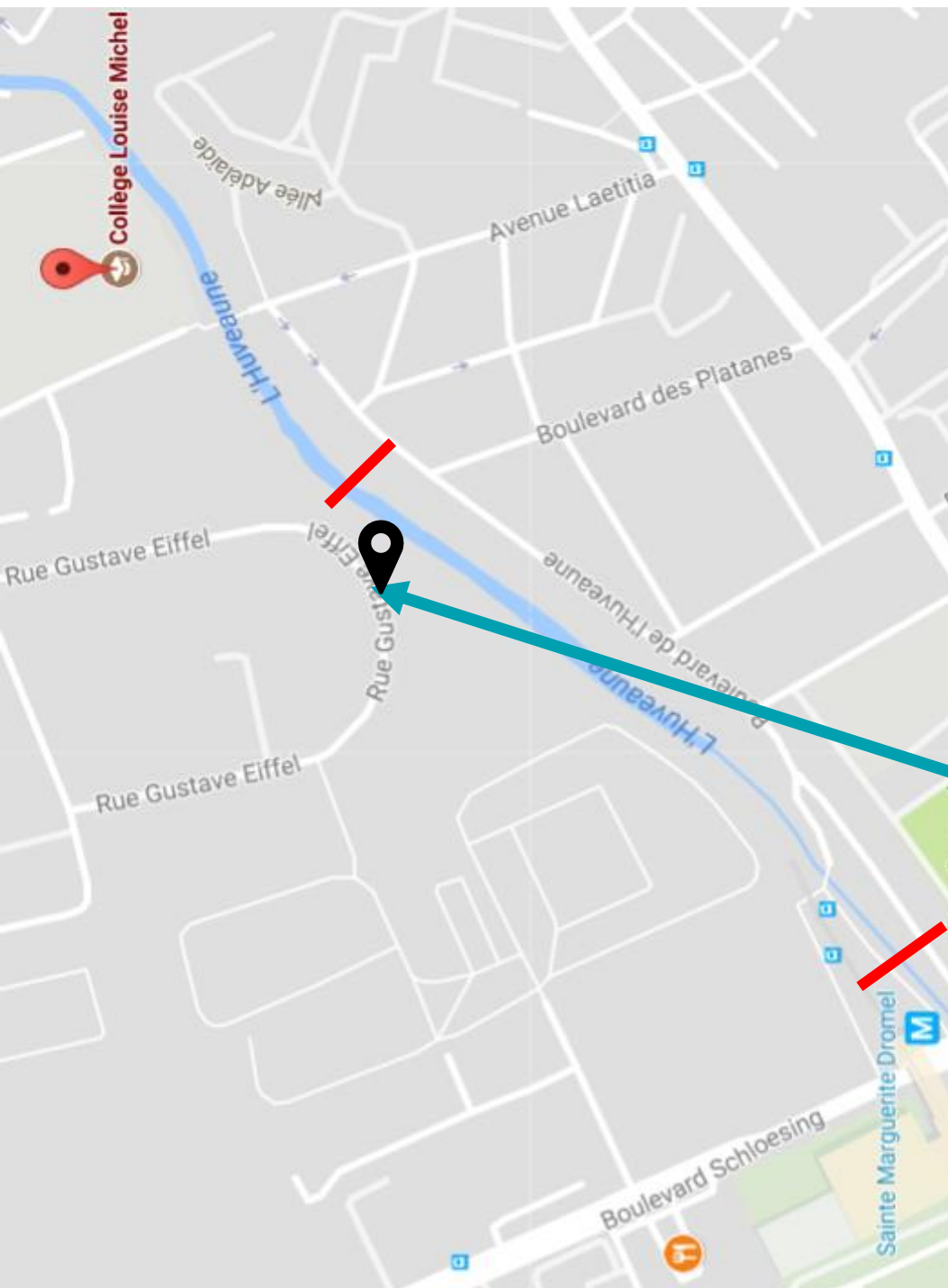
Pour les points de rassemblement et d'accès situés sur un espace privé, un partenariat sera mis en place avec le propriétaire.

Informations utiles:

- L'Huveaune est à sec sur ce secteur. Il s'agit de descendre dans le lit et d'y ramasser les déchets
- Les déchets seront à remonter dans le caisson disposé sur la berge. *Il faudra veiller à respecter les limites des tronçons pour ne pas empiéter sur les tronçons des autres participants*
- Les berges sont très pentues mais très chargées. Des pinces peuvent être utiles pour la collecte sur les berges.



Marseille - Dromel 1 (du Métro Dromel à la rue Gustave Eiffel)



Point de rassemblement : Rue Gustave Eiffel au plus proche du cours d'eau (sur cheminement en bordure d'Huveaune)

Coordonnées GPS: <https://goo.gl/maps/6w7dJiJBEKL3BNkj6>

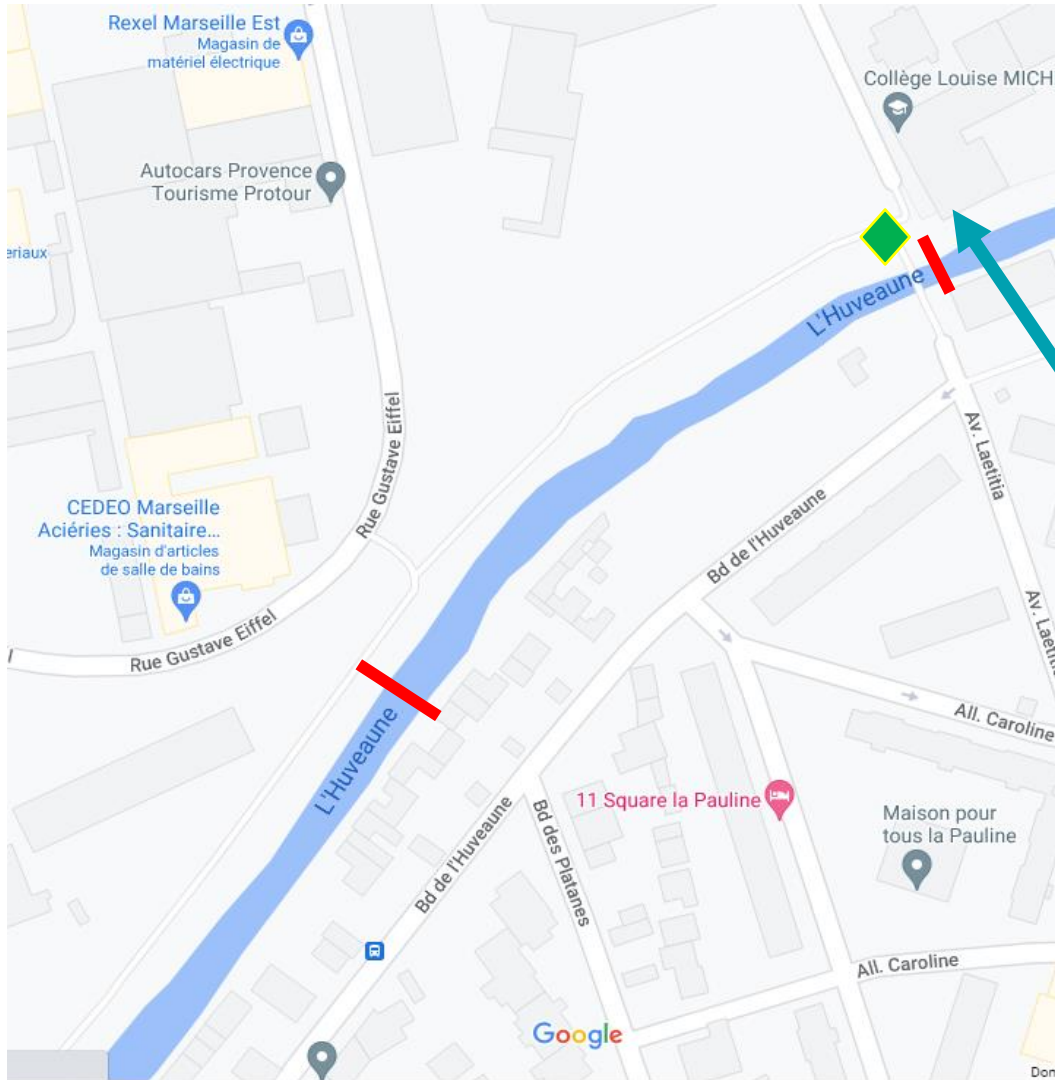
Pour les points de rassemblement et d'accès situés sur un espace privé, un partenariat sera mis en place avec le propriétaire.

Informations utiles :

- Plusieurs points d'accès possibles et donc possibilité d'une répartition en plusieurs groupes.



Marseille - Dromel 2 (de la rue Gustave Eiffel au Collège Louise Michel, impasse Curtel)



Point de rassemblement : Au pied du collège Louise Michel

Coordonnées GPS :

<https://goo.gl/maps/q8NPkiKKnMFvYXd47>

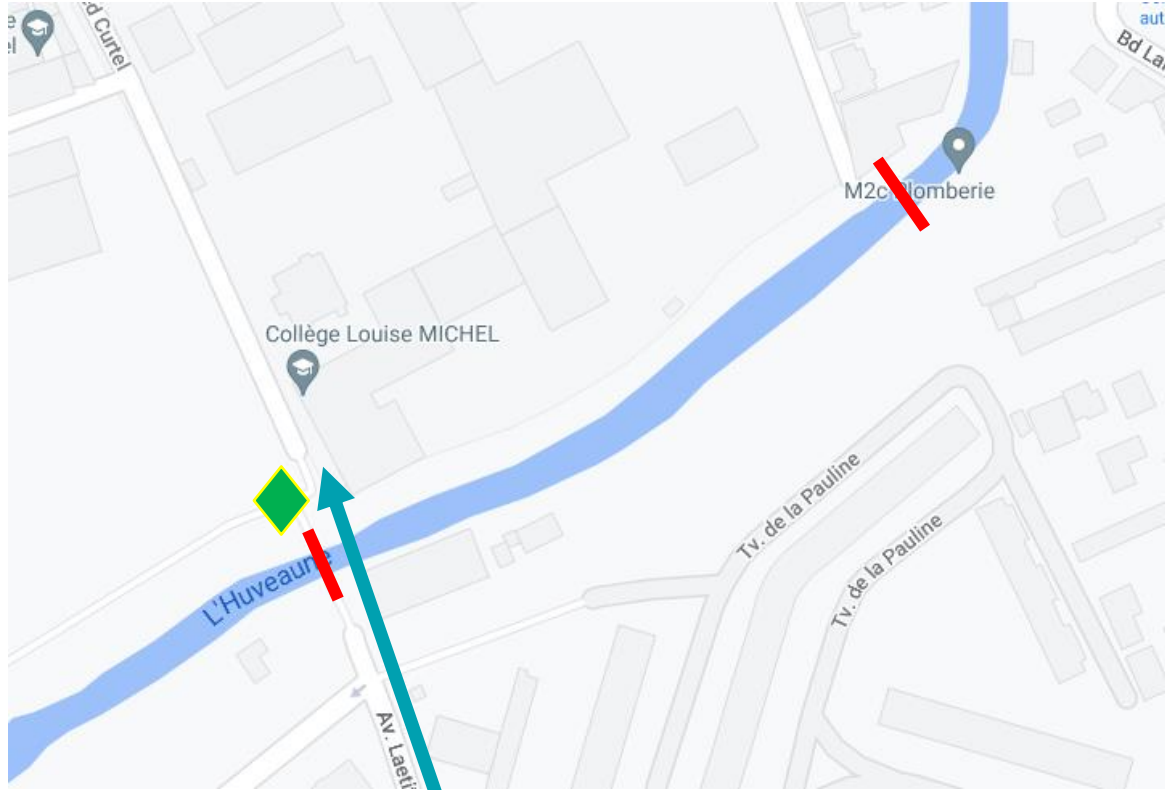
Adresse : 73 Rue Alfred Curtel, 13010 Marseille

Informations Utiles :

- Ramassage en remontant de la rue Gustave Eiffel au collège Louise Michel. *Il faudra veiller à respecter les limites des tronçons pour ne pas empiéter sur les tronçons des autres participants*
- Prévoir un groupe dans l'eau, équipements de rivière nécessaires



Marseille - Dromel 3 (de l'imp. Curtel au seuil de l'impasse Gasquet)



Point de rassemblement : Au pied du collège Louise Michel

Coordonnées GPS :

<https://goo.gl/maps/q8NPkiKKnMFvYXd47>

Adresse : 73 Rue Alfred Curtel, 13010 Marseille

Informations Utiles :

- Ramassage en remontant de la rue Gustave Eiffel au collège Louise Michel. *Il faudra veiller à respecter les limites des tronçons pour ne pas empiéter sur les tronçons des autres participants*
- Prévoir un groupe dans l'eau, équipements de rivière nécessaires



Marseille - Hippodrome (du pont de Vivaux à la fin du terrain de course/seuil)



Point de rassemblement : Hippodrome Pont de Vivaux

Coordonnées GPS:

<https://goo.gl/maps/59emzL3gZtgaNxeK8>

Adresse : 312 Avenue de la Capelette, 13010 Marseille

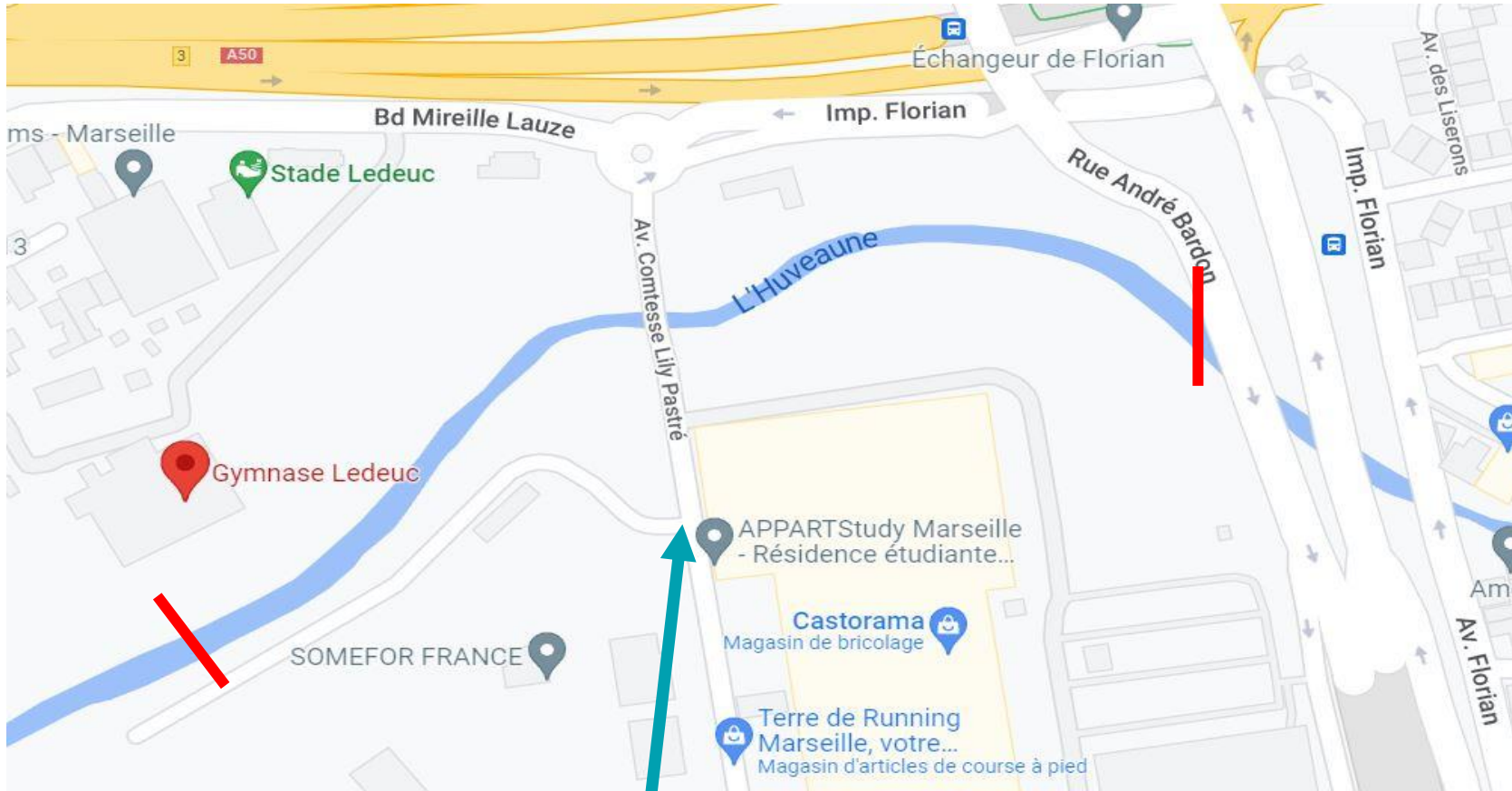
Pour les points de rassemblement et d'accès situés sur un espace privé, un partenariat sera mis en place avec le propriétaire.

Informations utiles :

- Berges abruptes, il faudra prévoir de marcher dans l'eau (équipements rivières à prévoir)



Marseille - Castorama Saint Loup (des stades Ledelec au Pont Florian)



Point de rassemblement : Castorama Saint Loup

Coordonnées GPS : <https://goo.gl/maps/isCT9ei7cmNmVA7q8>

Adresse : 3 Rue d'André Bardon, 13010 Marseille

Pour les points de rassemblement et d'accès situés sur un espace privé, un partenariat sera mis en place avec le propriétaire.

Informations utiles :

- La partie amont à la passerelle Florian du tronçon est à faire dans le cours d'eau avec équipements rivière.

Marseille - Résidence Saint Loup (de la limite aval de la résidence St Loup au pont de la Bounaude)

Point de rassemblement : Résidence St Loup

Coordonnées GPS : <https://goo.gl/maps/ZjTzHsxnZDxeCzHR9>

Adresse: 103 Boulevard de Saint-Loup, 13010 Marseille

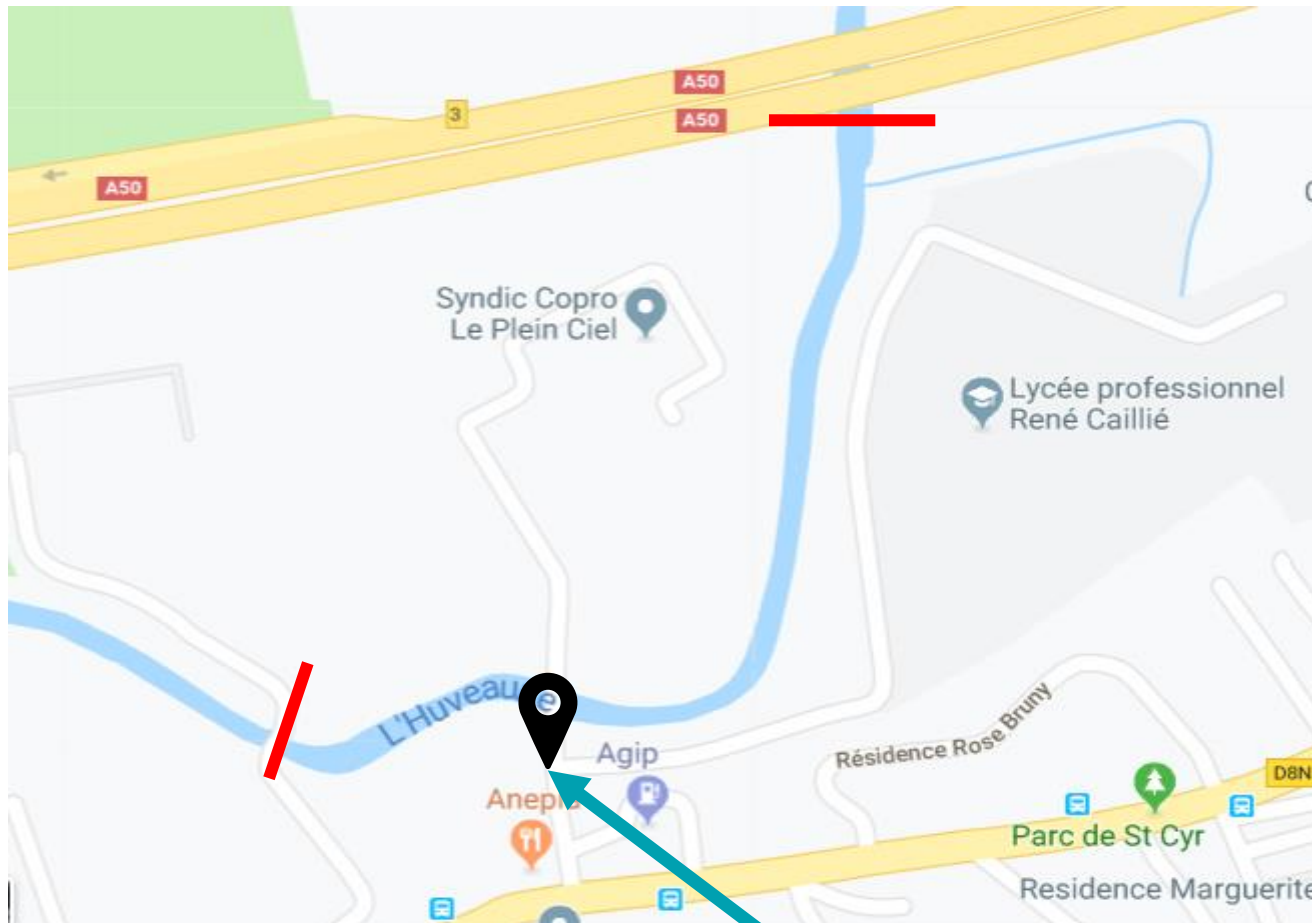
Pour les points de rassemblement et d'accès situés sur un espace privé, un partenariat sera mis en place avec le propriétaire.

Informations utiles :

- Sur l'amont : remonter jusqu'à la traverse de la Bounaude puis redescendre en ramassant les déchets par le cheminement (Ok dès âge primaire)
- Sur l'aval vers le parc du Vieux Moulin (après le seuil) : un réseau pluvial à enjamber (privilégier des âges collèges/lycées ou adultes)
- Contact gardien : M.DUCEL Tél: 06.10.75.69.94



Marseille – Résidence Plein Ciel (du pont de la Bounaude au pont de l'A50)



Point de rassemblement : Résidence Plein Ciel

Coordonnées GPS :

<https://goo.gl/maps/Aheco9BnKF9pcrqZ9>

Adresse : 173 Boulevard St Loup Résidence Le plein ciel, Bat A, 13011 Marseille

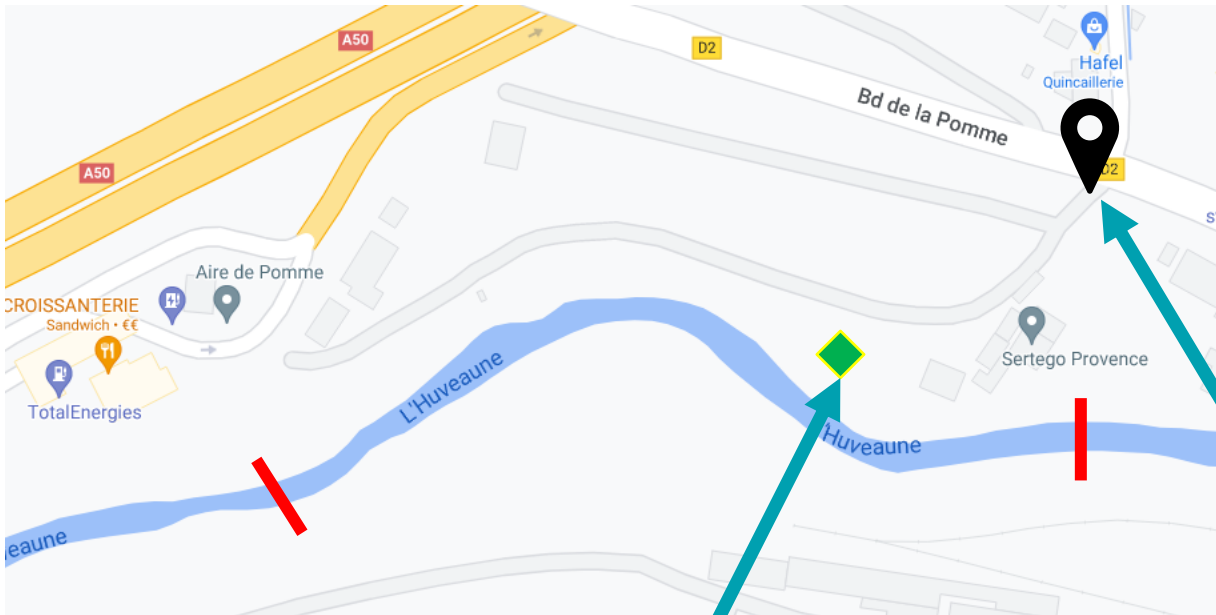
Pour les points de rassemblement et d'accès situés sur un espace privé, un partenariat sera mis en place avec le propriétaire.

Informations utiles :

- Contact copro : Mme.GUILLE Tél: 06.50.82.31.51



Marseille – La Pomme (bd Cartonnerie sur le linéaire de la ferrallerie Nègre)



Point de rassemblement : Ferrallerie NEGRE

Coordonnées GPS :


<https://goo.gl/maps/8JEZhawXb7ZN4VvMA>

Adresse : 2, Bd de la Cartonnerie – 13011 Marseille

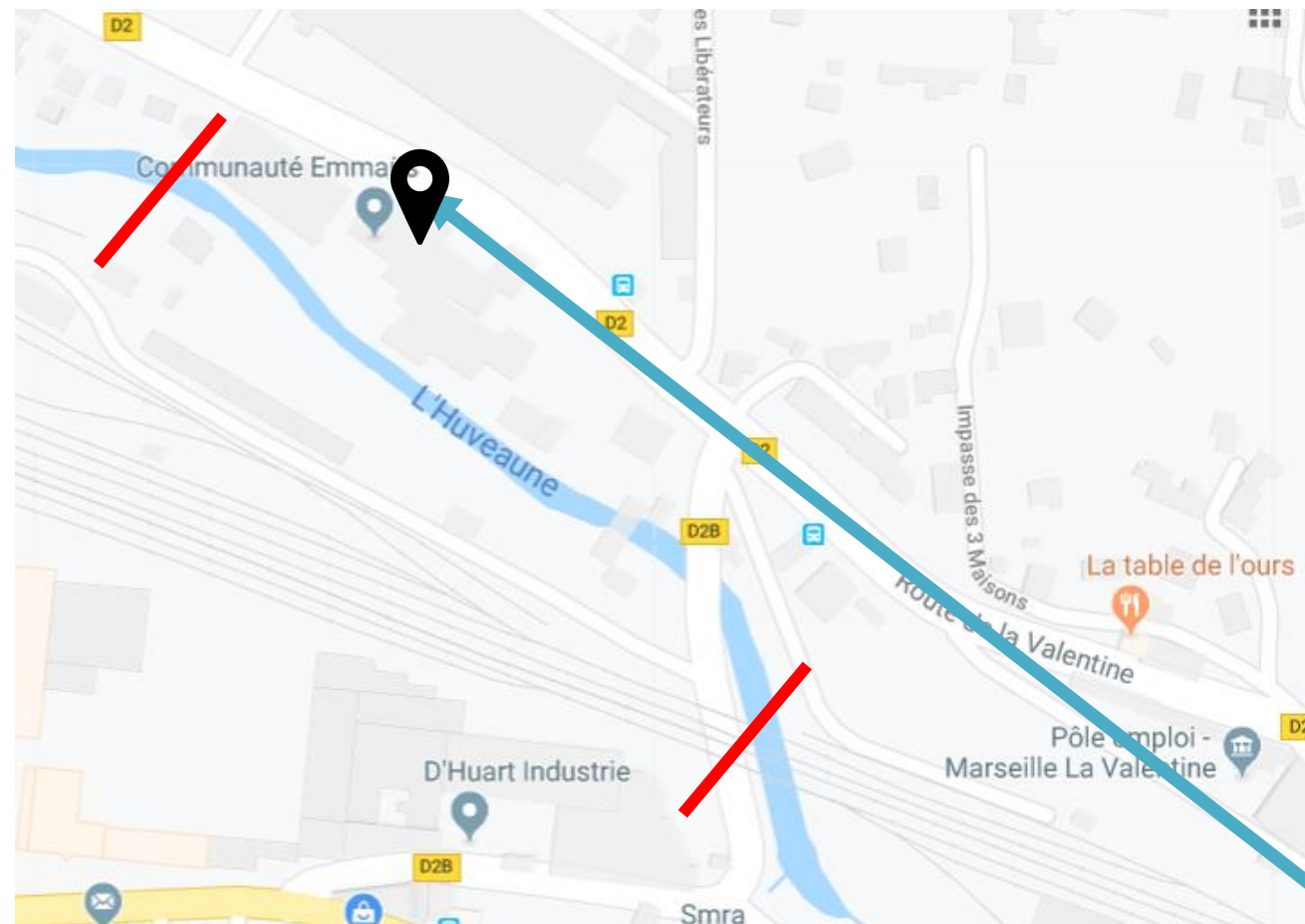
Pour les points de rassemblement et d'accès situés sur un espace privé, un partenariat sera mis en place avec le propriétaire.

Informations utiles :

- Prévoir un groupe dans l'eau, équipements de rivière nécessaires
- Ouverture du portail M. Altmeyer (06 52 58 77 76 / 04 31 44 72 61)



Marseille – Emmaüs Saint Marcel (de la Communauté Emmaüs au pont SNCF)



Point de rassemblement : Emmaüs Saint Marcel

Coordonnées GPS :

<https://goo.gl/maps/iNKPvtdHtbDfp4Gi6>

Adresse : 46 Boulevard de la Cartonnerie, 13011
Marseille

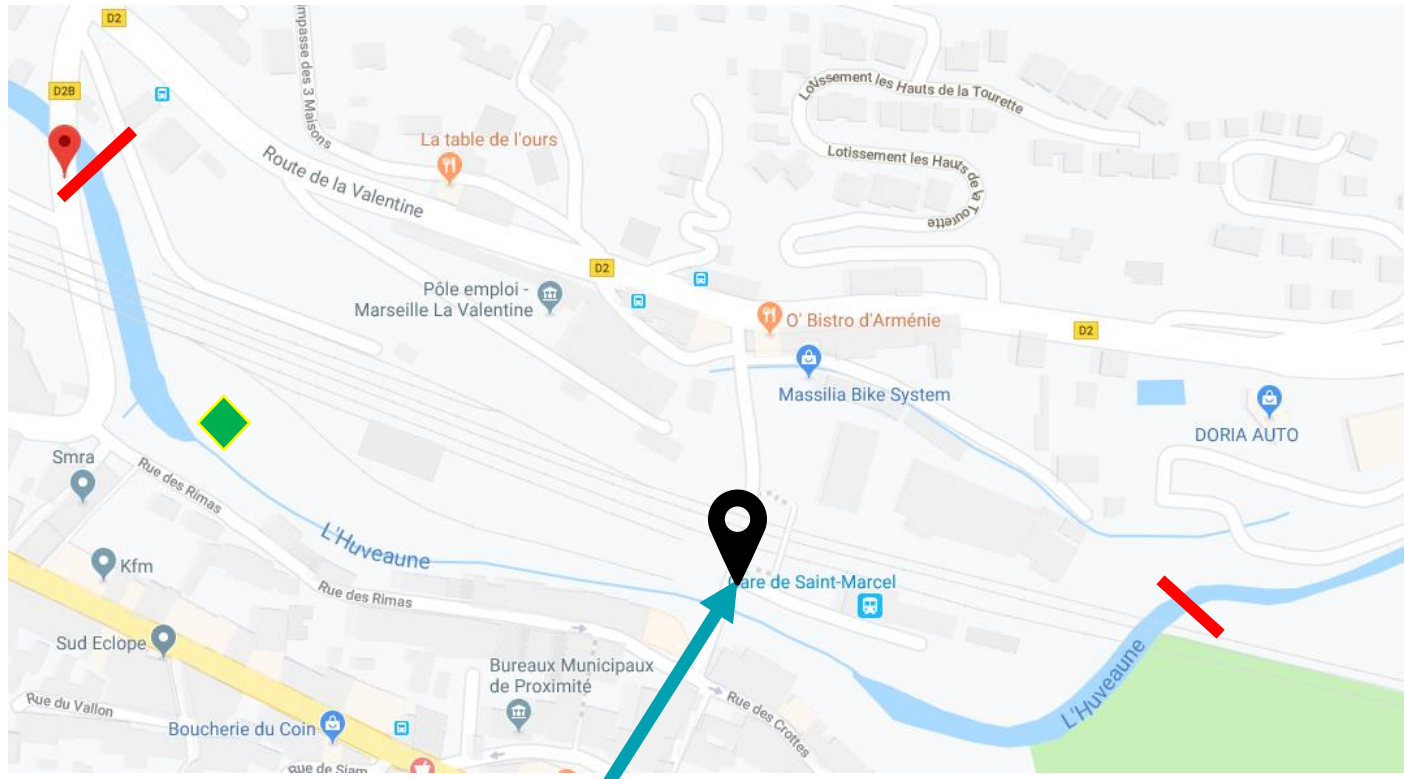
Pour les points de rassemblement et d'accès situés sur un espace privé, un partenariat sera mis en place avec le propriétaire.

Informations utiles :

- Prévoir de marcher dans l'eau (très peu profond)
- Contact : M.CHAUTARD Tél: 06.40.07.88.00



Marseille – Saint Marcel (de la limite aval du cuvelage de St-Marcel au pont SNCF)



Point de rassemblement : gare de Saint Marcel

Coordonnées GPS :

<https://goo.gl/maps/F2dD1mhnfCBAnwGh7>

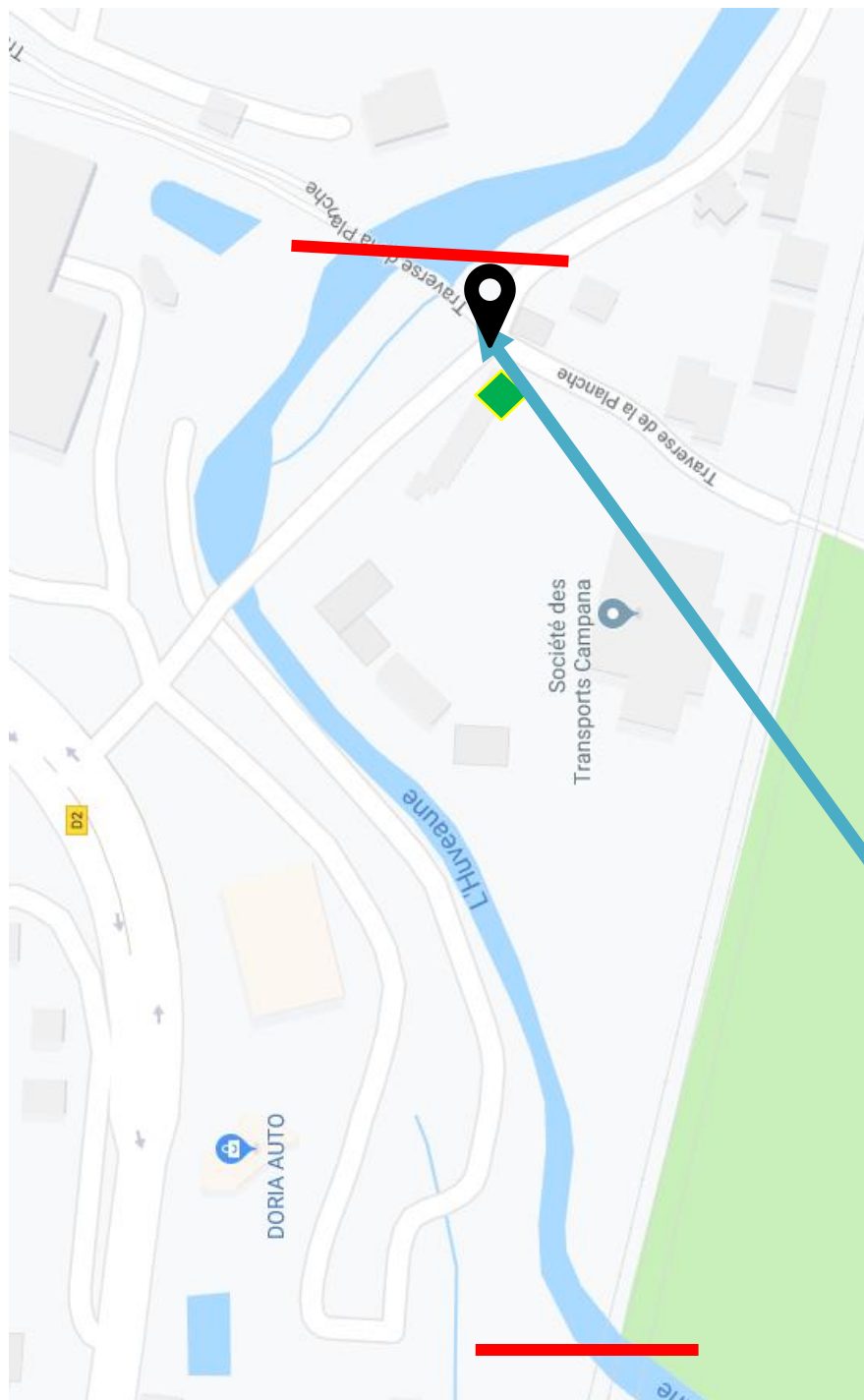
Adresse : Boulevard Adrien Rousseau, 13011 Marseille

Pour les points de rassemblement et d'accès situés sur un espace privé, un partenariat sera mis en place avec le propriétaire.

Informations utiles : secteur sensible en termes de rejet de macro-déchets. A confirmer en fonction des volontaires.



Marseille – La Planche (du pont SNCF à la traverse de la Planche)



Point de rassemblement : Traverse de la Planche


Coordonnées GPS: <https://goo.gl/maps/nnpQFdWLdnLCWA1X6>

Adresse: Traverse de la Planche

Pour les points de rassemblement et d'accès situés sur un espace privé, un partenariat sera mis en place avec le propriétaire.

Informations utiles :

- Hauteur d'eau importante, ne pas prévoir d'aller dans l'eau
- Prévoir des pinces et/ou grappins pour attraper les déchets flottants
- Cheminement en rive droite pour descendre jusqu'au franchissement de la voie ferrée



Marseille – La Barasse (de la confluence Huveaune/Gaderonne à la fin de la montée du commandant Robien)

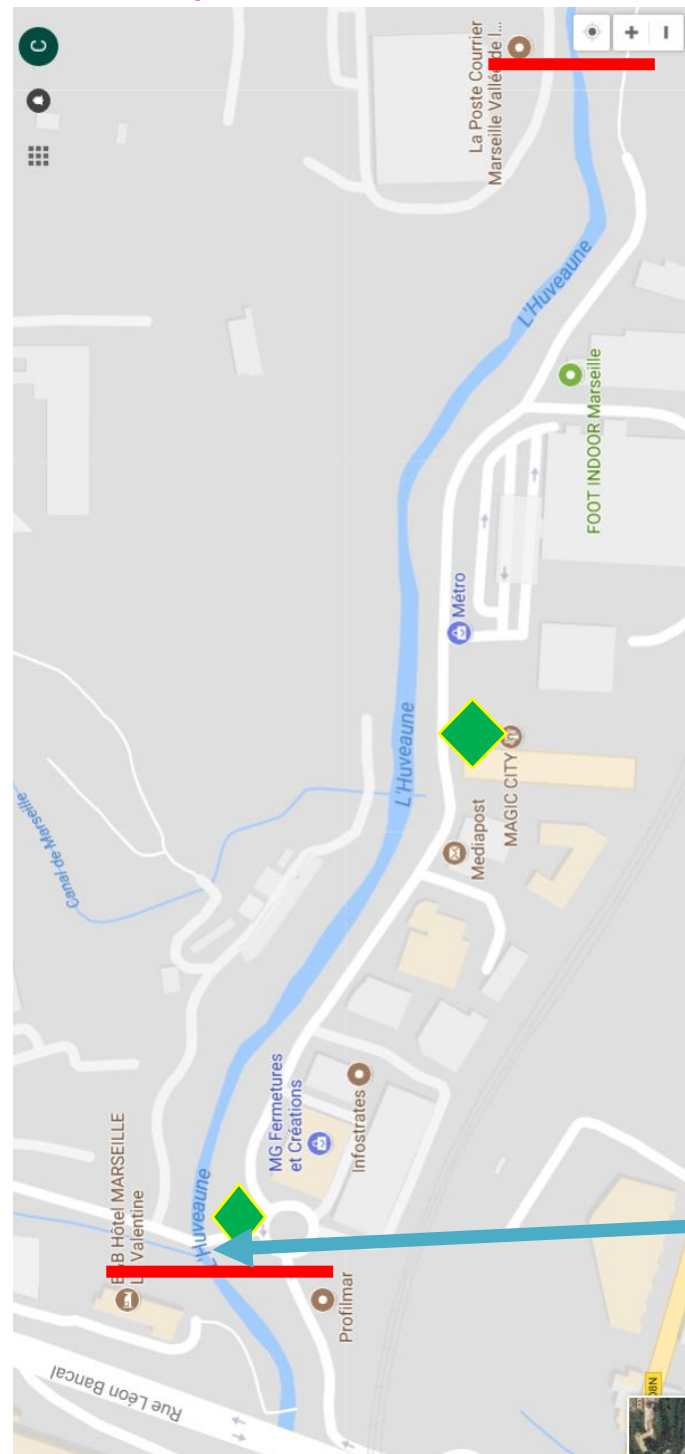
Points de rassemblement : dans l'impasse

Coordonnées GPS : <https://goo.gl/maps/xaxvPLtss1orKfVu6>

Pour les points de rassemblement et d'accès situés sur un espace privé, un partenariat sera mis en place avec le propriétaire.

Informations utiles :

- Plusieurs points d'accès possibles et donc possibilité d'une répartition en plusieurs groupes.



Marseille - Domaine Vallée Verte (linéaire du Domaine Vallée Verte)

Point de rassemblement : Domaine Vallée Verte.

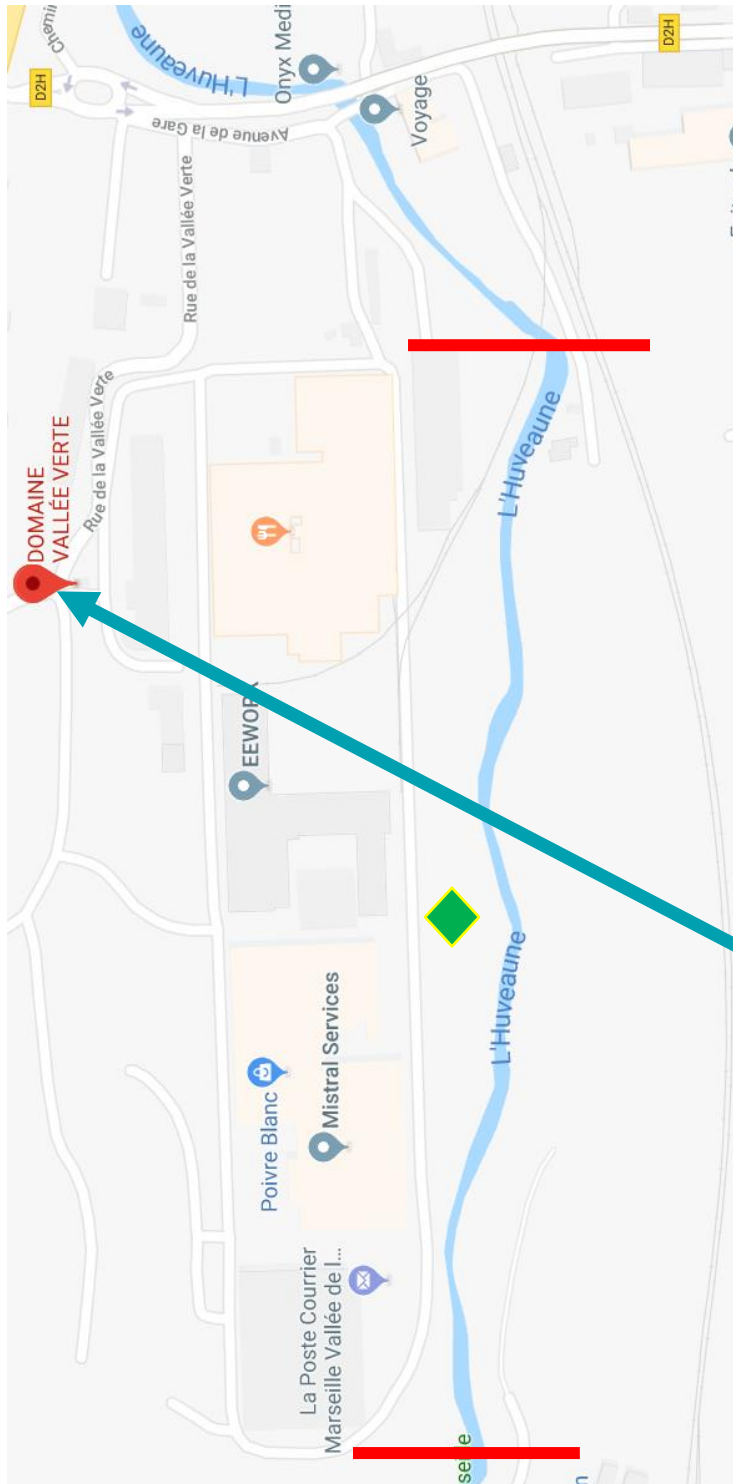
Coordonnées GPS : <https://goo.gl/maps/rgpMB5NvwH7KfnHG8>

Adresse: Rue de la Vallée Verte, 13011 Marseille

Pour les points de rassemblement et d'accès situés sur un espace privé, un partenariat sera mis en place avec le propriétaire.

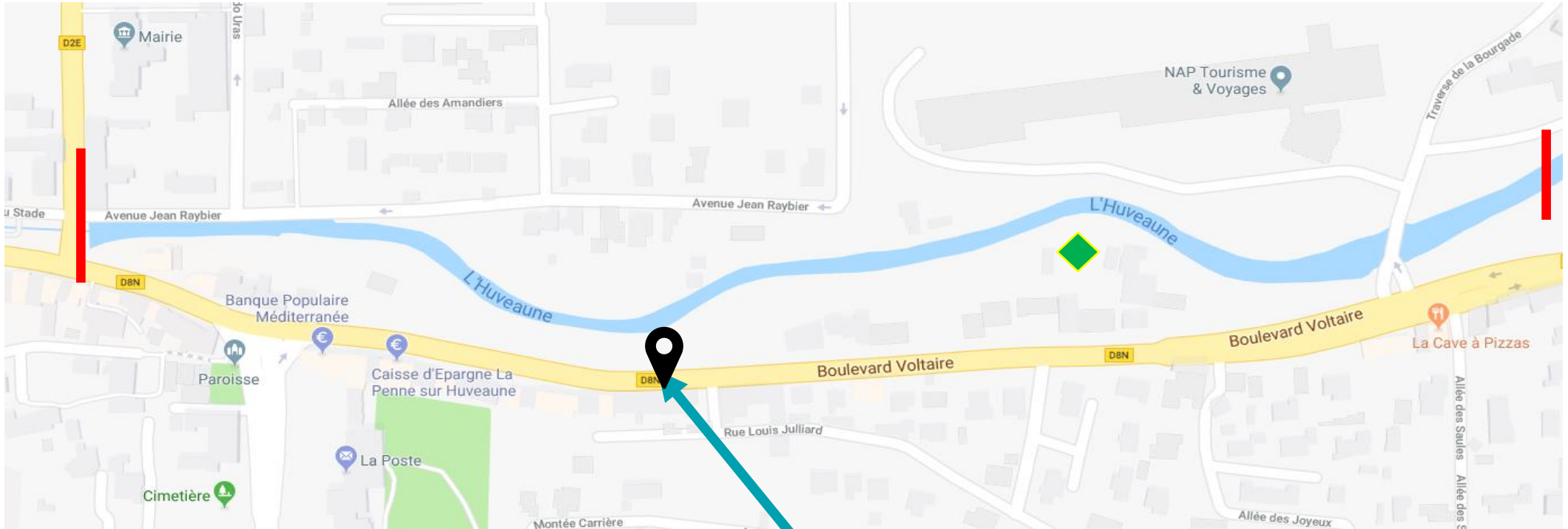
Informations utiles :

- A mener en partenariat avec le Domaine Vallée Verte
- L'accès se fait par le portail puis un accès au plus proche de l'eau est accessible sur le parking



LA PENNE SUR
HUVEAUNE

La Penne sur Huveaune (de la Couverture au pont Cegedur)



Point de rassemblement : Parc Jean-Claude Alexis.

Coordonnées GPS: <https://goo.gl/maps/NDTo4MWm4GwMMYy3A>

Adresse: Portail en face du restaurant Viet XUA

Pour les points de rassemblement et d'accès situés sur un espace privé,
un partenariat sera mis en place avec le propriétaire.



AUBAGNE

Aubagne – Zone Saint Mitre – Pôle alpha (du seuil de Zolpan à la limite aval de la résidence Valriant)




Point de rassemblement : Parking de Corsiglia Marrons Glacés
Coordonnées GPS: <https://goo.gl/maps/NbhMhgJ99GH5kt6U6>
Adresse: 455 Chemin de la Vallée, 13400 Aubagne

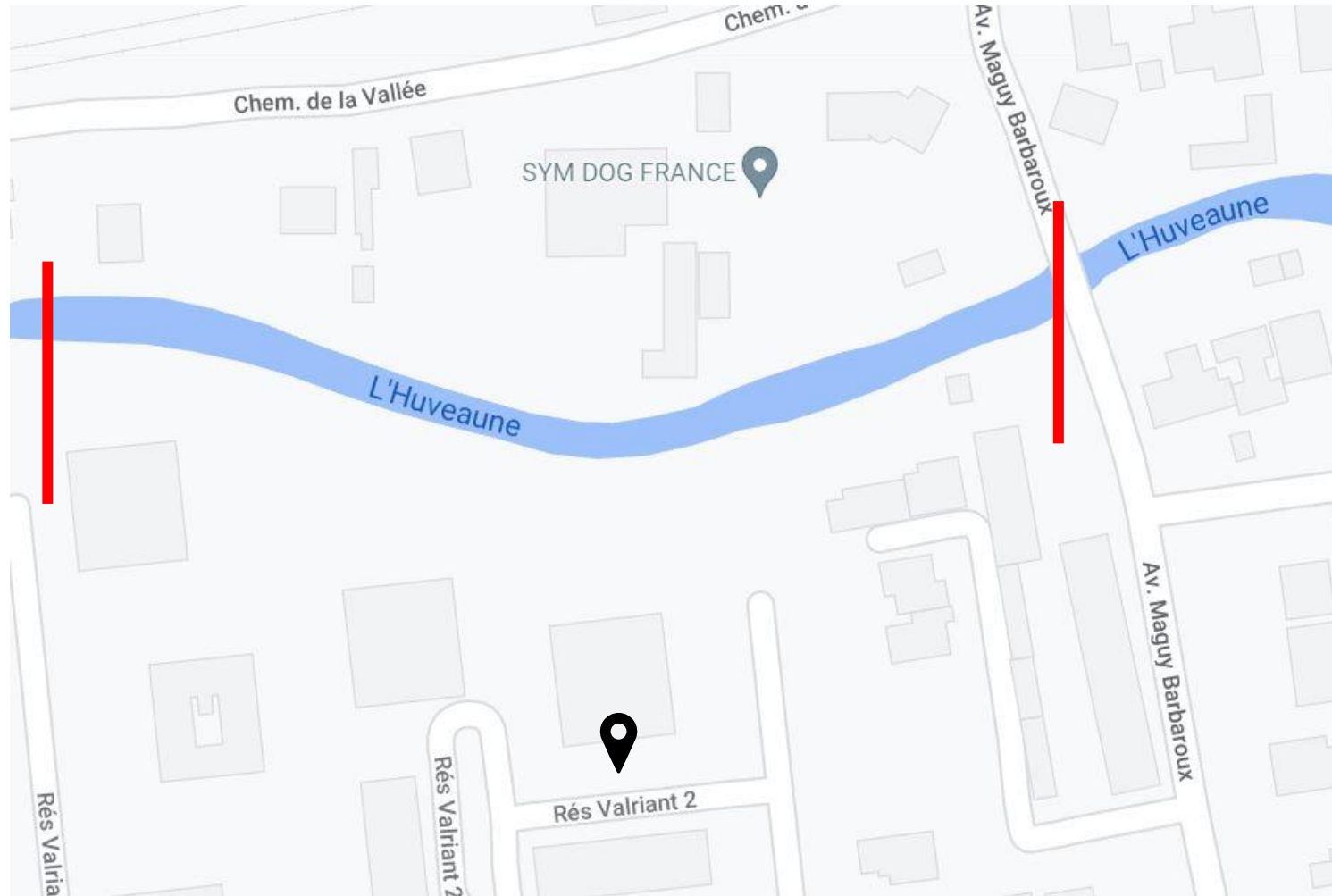
Pour les points de rassemblement et d'accès situés sur un espace privé, un partenariat sera mis en place avec le propriétaire.

Informations utiles :

- Équipements rivière nécessaire afin de marcher dans l'eau
- Secteur adapté pour un public adultes (à mener en partenariat avec l'association Pôle Alpha)
- Accès par un portail sur le site de Corsiglia Marrons Glacés



Aubagne - Résidence Valriant (de la limite aval de la résidence Valriant au pont Maguy Barbaroux)



Point de rassemblement : Entrée résidence Valriant 2

Coordonnées GPS:

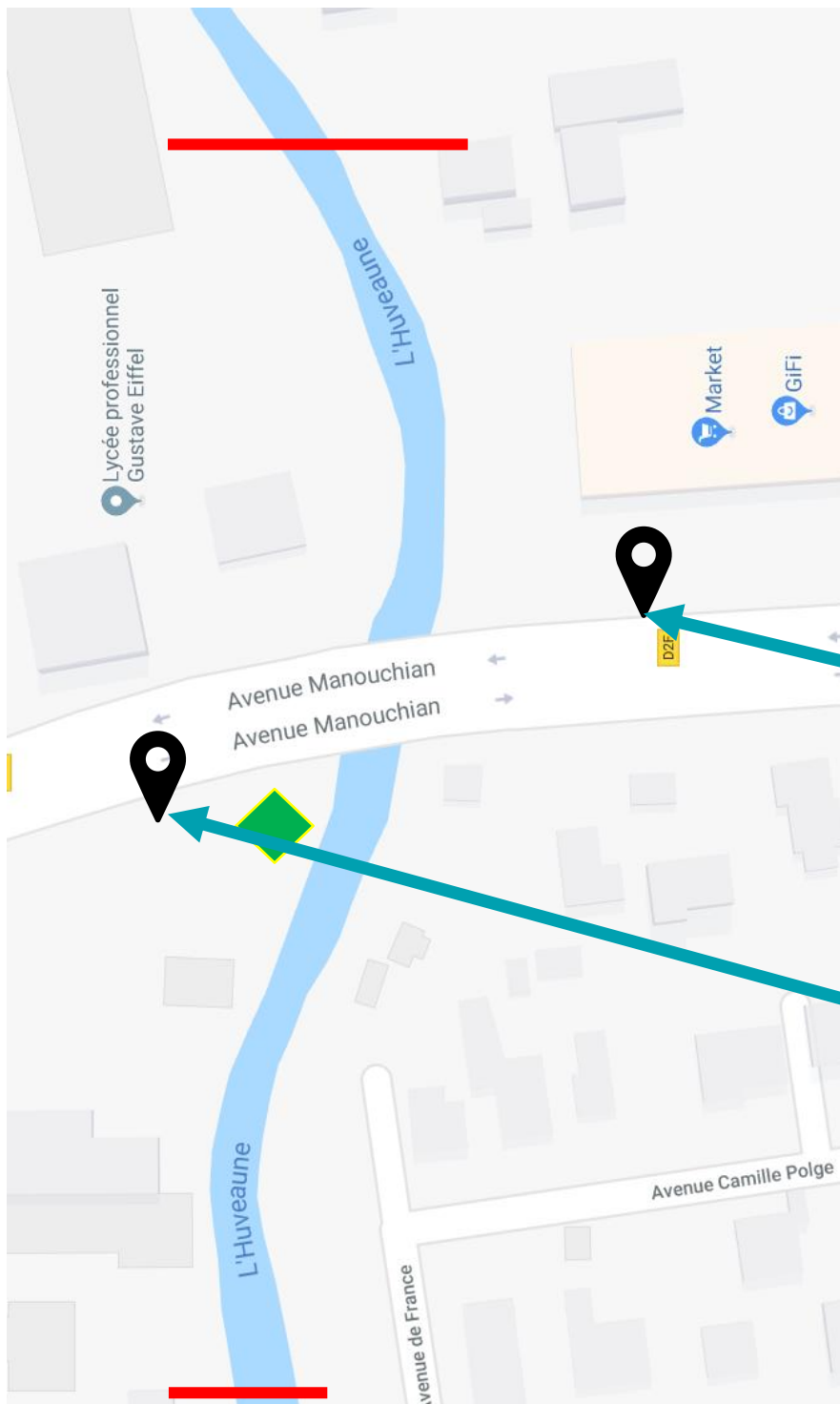
<https://goo.gl/maps/29xguExxnJMzpXeG6>

Pour les points de rassemblement et d'accès situés sur un espace privé, un partenariat sera mis en place avec le propriétaire.

Informations utiles :

- Équipements rivière nécessaire afin de marcher dans l'eau

Aubagne – Pont Manouchian (200 m amont - 200 m aval)



Point de rassemblement : Terrain/Parking en face du lycée Eiffel.

Coordonnées GPS : <https://goo.gl/maps/3XweNrWBW1hvR8yVA>

Adresse : 5 Avenue Manouchian, 13400 Aubagne

Point de rassemblement : Parking carrefour

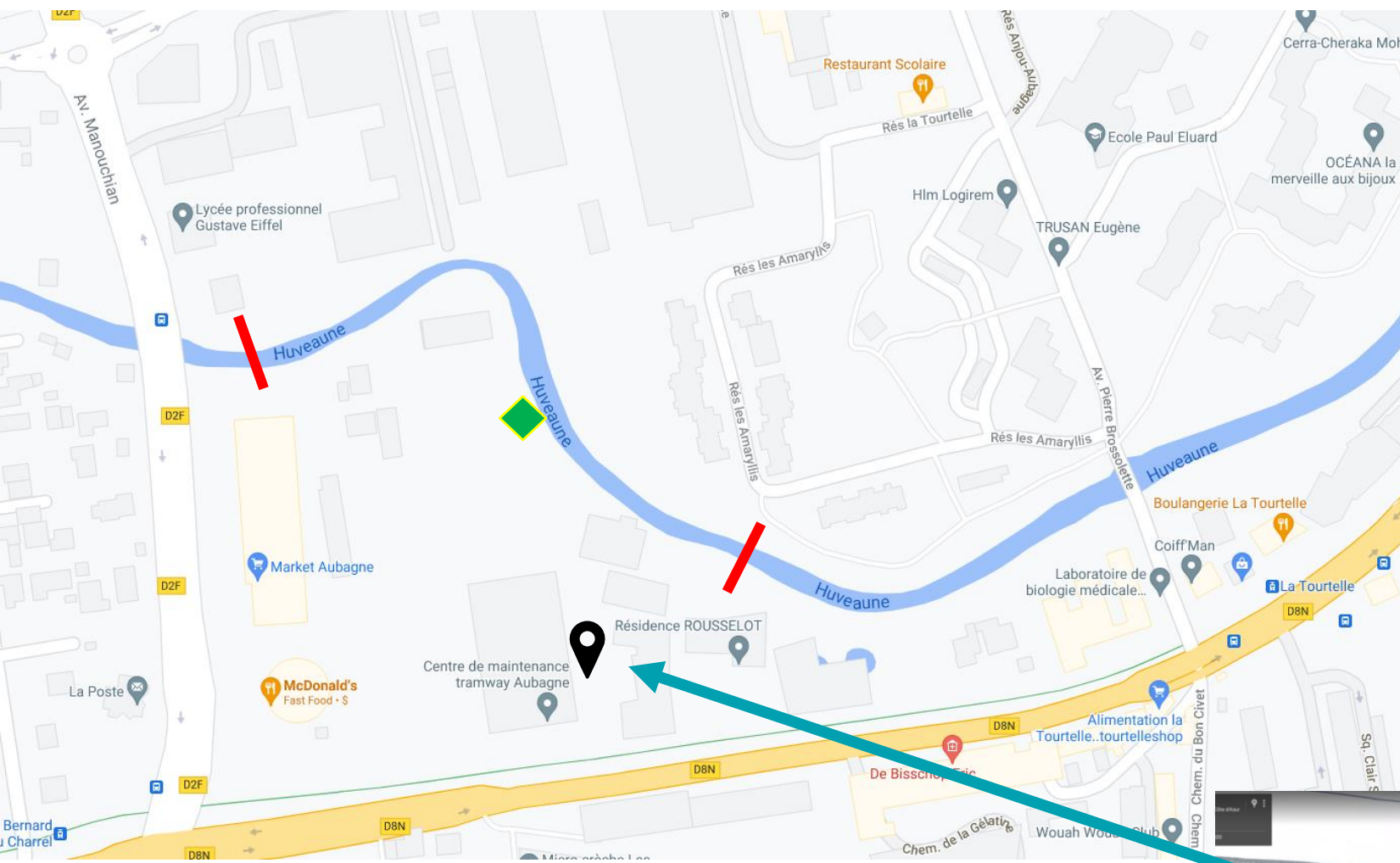
Coordonnées GPS : <https://goo.gl/maps/GWzorZDPBoSmFy7Q6>

Adresse : Avenue Manouchian, 13400 Aubagne

Pour les points de rassemblement et d'accès situés sur un espace privé, un partenariat sera mis en place avec le propriétaire.



Aubagne – Centre de maintenance des tram (de l'arrière du Carrefour Market à la résidence des Amaryllis)



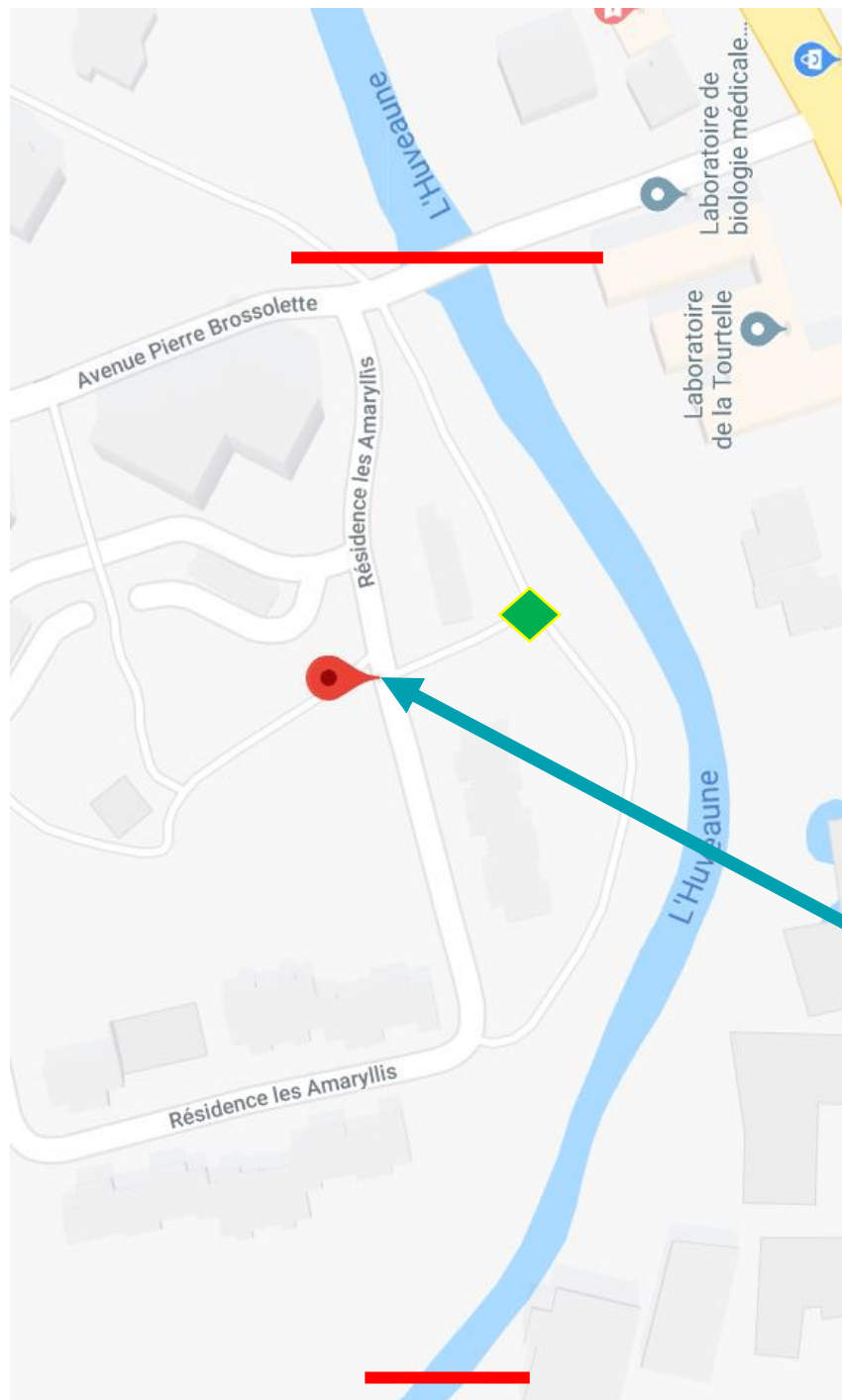
Point de rassemblement :
Centre de maintenance de Tramway

Pour les points de rassemblement et d'accès situés sur un espace privé, un partenariat sera mis en place avec le propriétaire.

Informations utiles :
- berges très pentues



Aubagne – La Tourtelle (des Amaryllis au pont Brossolette)



Point de rassemblement : Résidence des Amaryllis

Coordonnées GPS : <https://goo.gl/maps/bkN3TB4kkDd1TwQ2A>

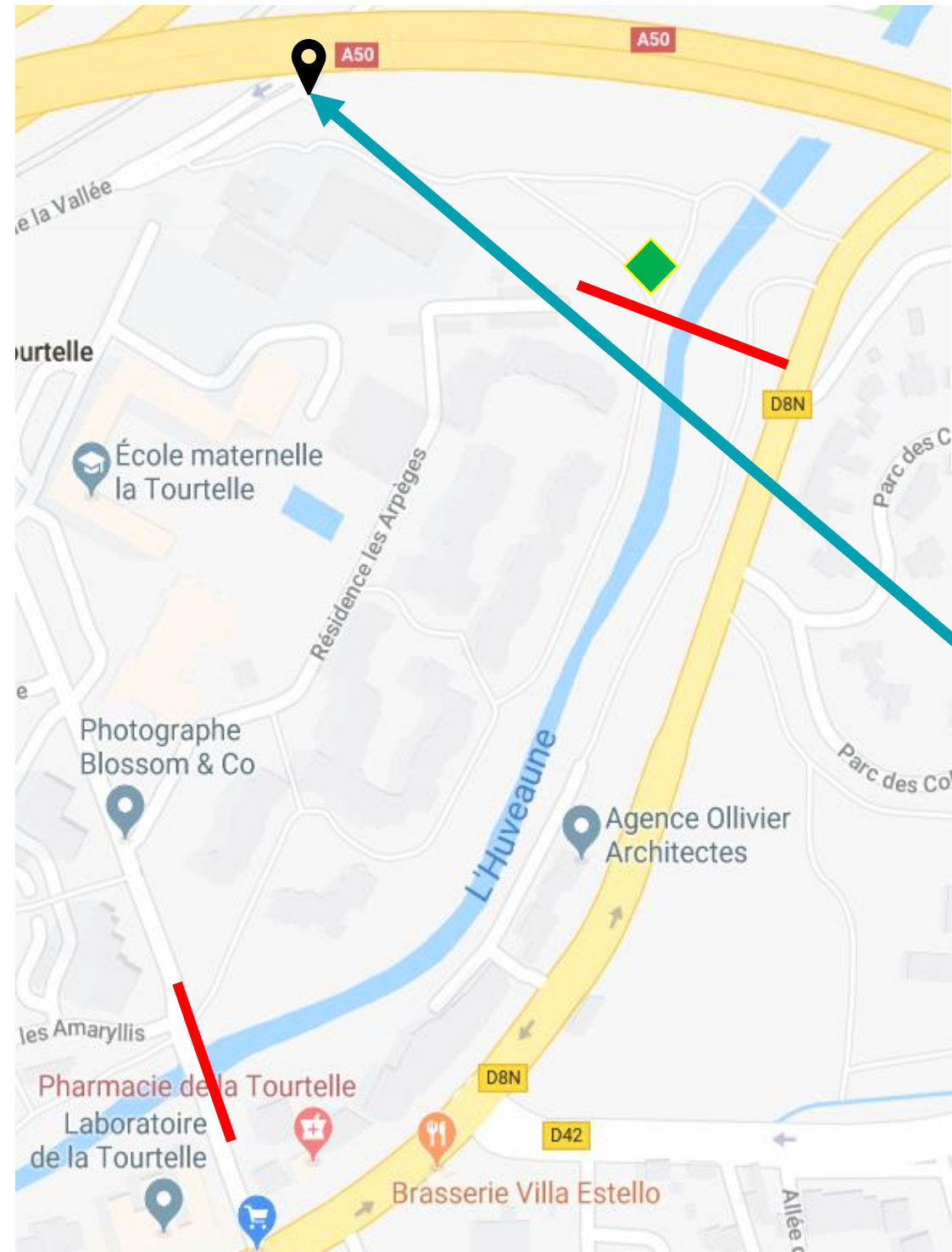
Pour les points de rassemblement et d'accès situés sur un espace privé, un partenariat sera mis en place avec le propriétaire.

Informations utiles :

- action menée en partenariat avec la ville d'Aubagne et la vie des quartiers



Aubagne – Les Arpèges 1 (du pont Brossolette à l'aire de jeu du parc)



Point de rassemblement : Espace vert de la ville d'Aubagne à l'amont du tronçon

Coordonnées GPS: <https://goo.gl/maps/PefHBGRYc9JjgJ2t6>

Adresse: Résidence les Arpèges

Informations Utiles :

- Ramassage sur la promenade en rive droite de l'Huveaune, *il faudra veiller à respecter les limites des tronçons pour ne pas empiéter sur les tronçons des autres participants*



Aubagne – Les Arpèges 2 (de l'aire de jeu du parc au franchissement de l'A50 : pont de la Californie + Guirand)



Point de rassemblement : Espace vert de la ville d'Aubagne à l'amont du tronçon

Coordonnées GPS:

<https://goo.gl/maps/PefHBGRYc9JjgJ2t6>

Adresse: Résidence les Arpèges

Informations Utiles :

- Ramassage sur la promenade en rive droite de l'Huveaune, *Il faudra veiller à respecter les limites des tronçons pour ne pas empiéter sur les tronçons des autres participants*

Aubagne - Le Merlançon de Roquefort à Aubagne (du cuvelage en amont du franchissement de l'A502 à la traverse du canal de Merlançon)



Point de rassemblement : Informations à venir

Coordonnées GPS :

Adresse:

Pour les points de rassemblement et d'accès situés sur un espace privé, un partenariat sera mis en place avec le propriétaire.

Informations utiles :

- Tronçon à sec, il s'agit de marcher dans le lit du cours d'eau
- Très nombreux dépôts sauvages

Aubagne – La botte (du franchissement de l'A50 : pont de la Californie à l'espace des Libertés)

Point de rassemblement : Stade de la botte et Boulodrome

Coordonnées GPS :

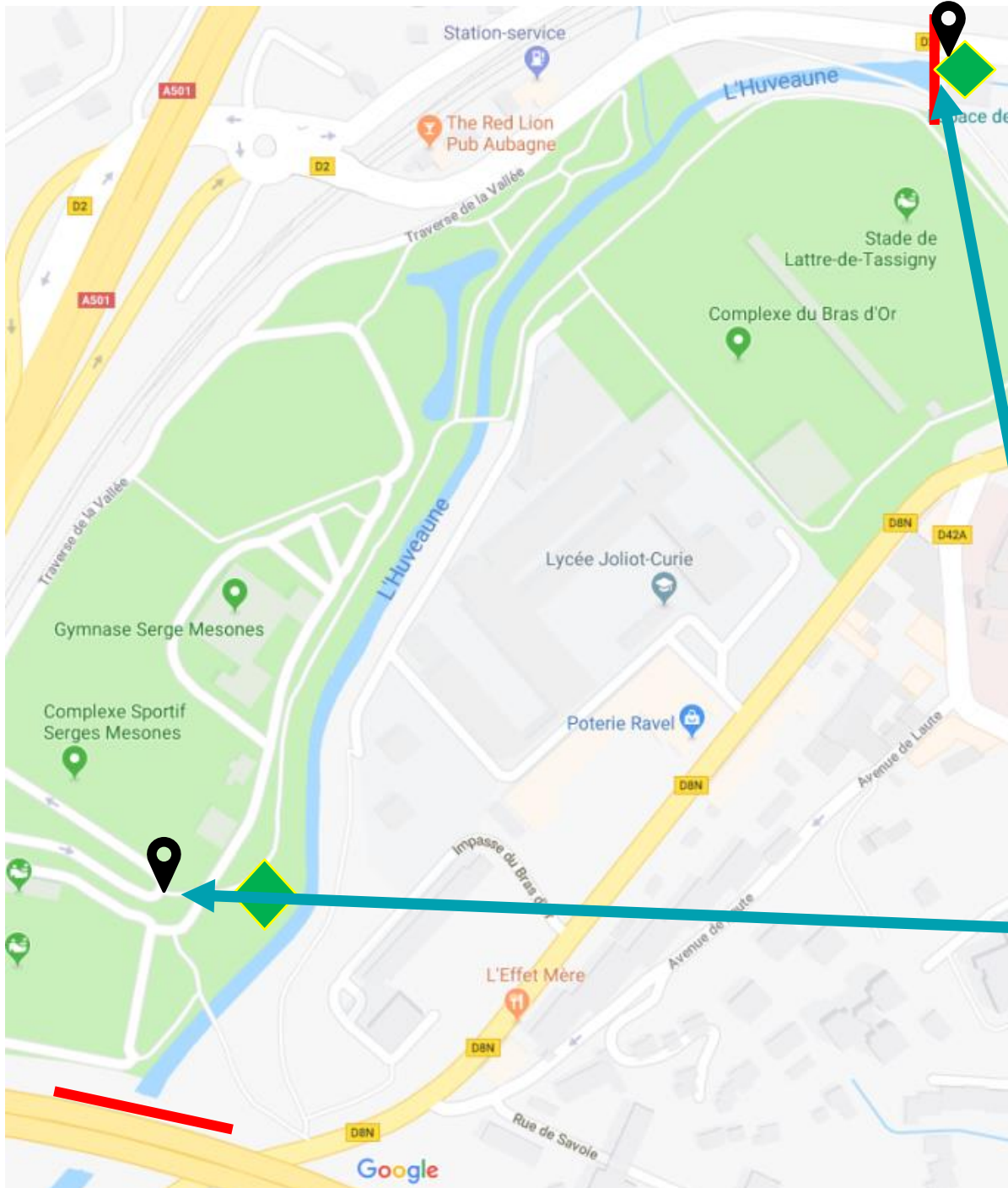
<https://goo.gl/maps/m7xiDsMoxqYL5eKk7> et

<https://goo.gl/maps/tLqFYMjLZhXT4nSe7>

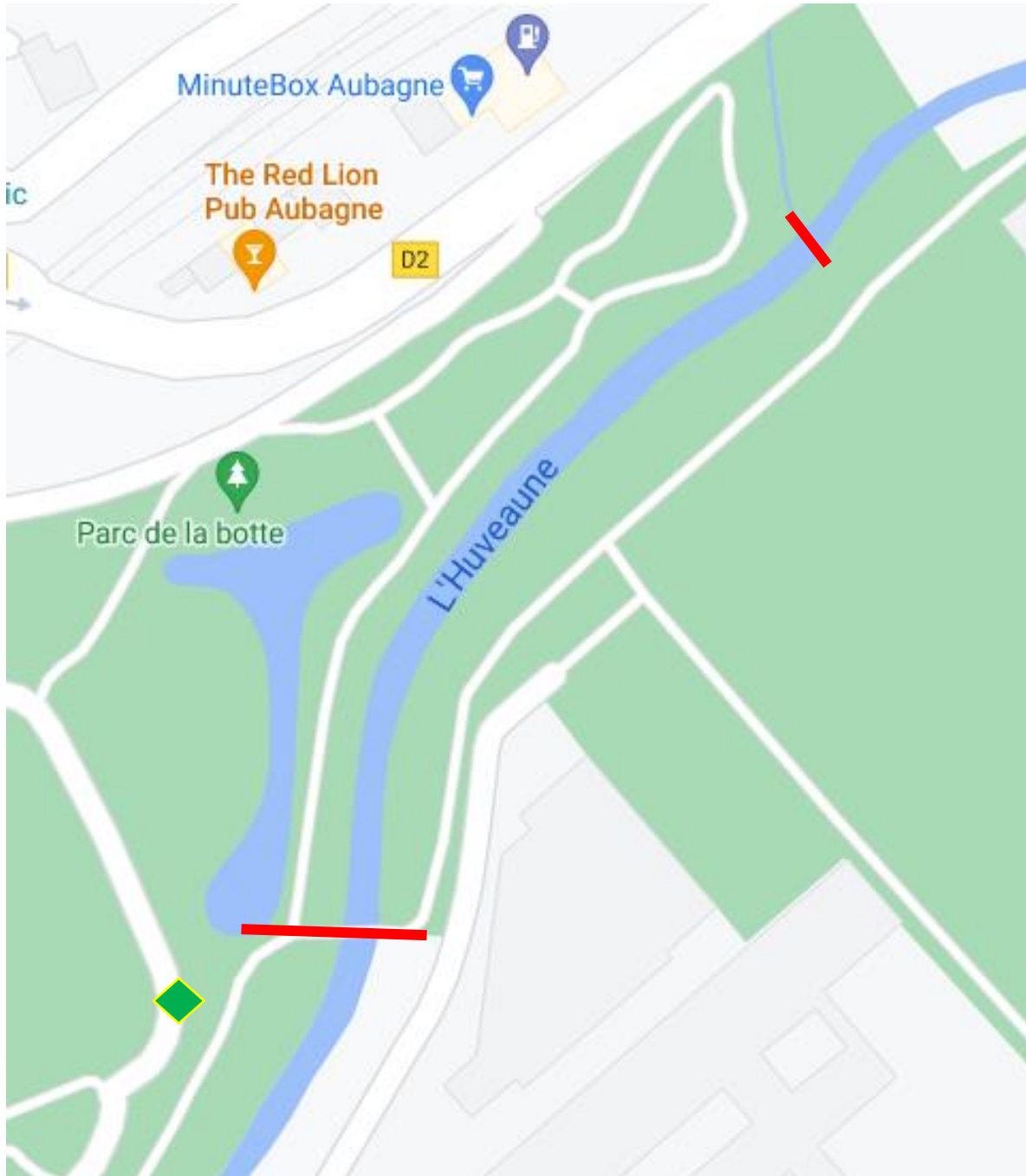
Pour les points de rassemblement et d'accès situés sur un espace privé, un partenariat sera mis en place avec le propriétaire.

Informations Utiles :

- Ramassage sur la promenade au bord de l'Huveaune et dans le cours d'eau. Il faudra veiller à respecter les limites des tronçons pour ne pas empiéter sur les tronçons des autres participants
- Prévoir un groupe dans l'eau, équipements de rivière nécessaires



Aubagne – La botte BIS (rive droite de la passerelle Joliot-Curie à la confluence Huveaune-Lignières)



Point de rassemblement : Boulodrome municipal

Coordonnées GPS : <https://goo.gl/maps/tLqFYMjLZhXT4nSe7>

Possibilité de se garer au stade de la Botte

Informations Utiles :

- Ramassage sur la promenade en rive droite (entre le cours d'eau et la route) de l'Huveaune. Il faudra veiller à respecter les limites des tronçons pour ne pas empiéter sur les tronçons des autres participants

Aubagne – Défensions 1 (de la couverture à la piste d'accès des pompier)



Point de rassemblement : Parc des Défensions

Coordonnées GPS:

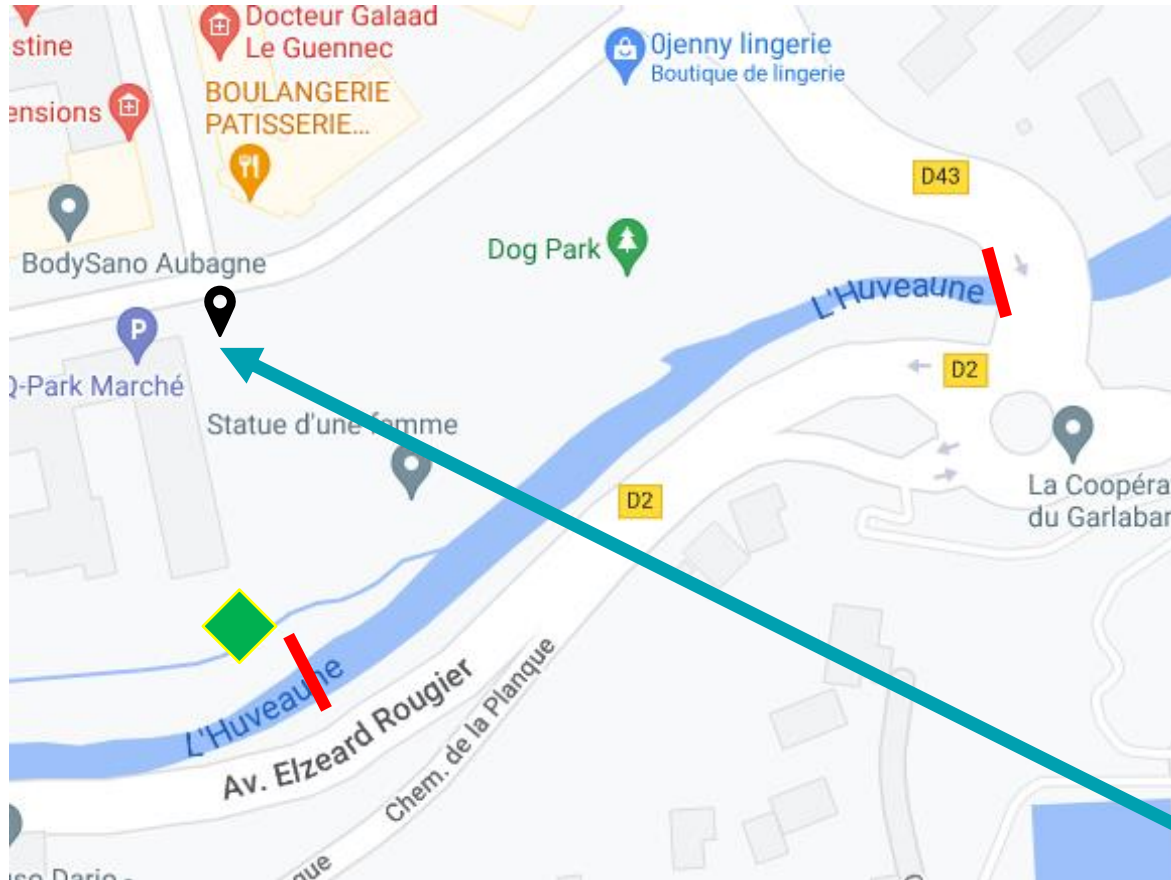
<https://goo.gl/maps/hmJMUohjSPuZ9bX9>

Adresse : 47 Avenue Gabriel Péri, 13400 Aubagne

Pour les points de rassemblement et d'accès situés sur un espace privé, un partenariat sera mis en place avec le propriétaire.



Aubagne – Défensions 2 (De la piste des pompiers au pont de la planque)



Point de rassemblement : Parc des Défensions

Coordonnées GPS:

<https://goo.gl/maps/hmJMUuohjSPuZ9bX9>

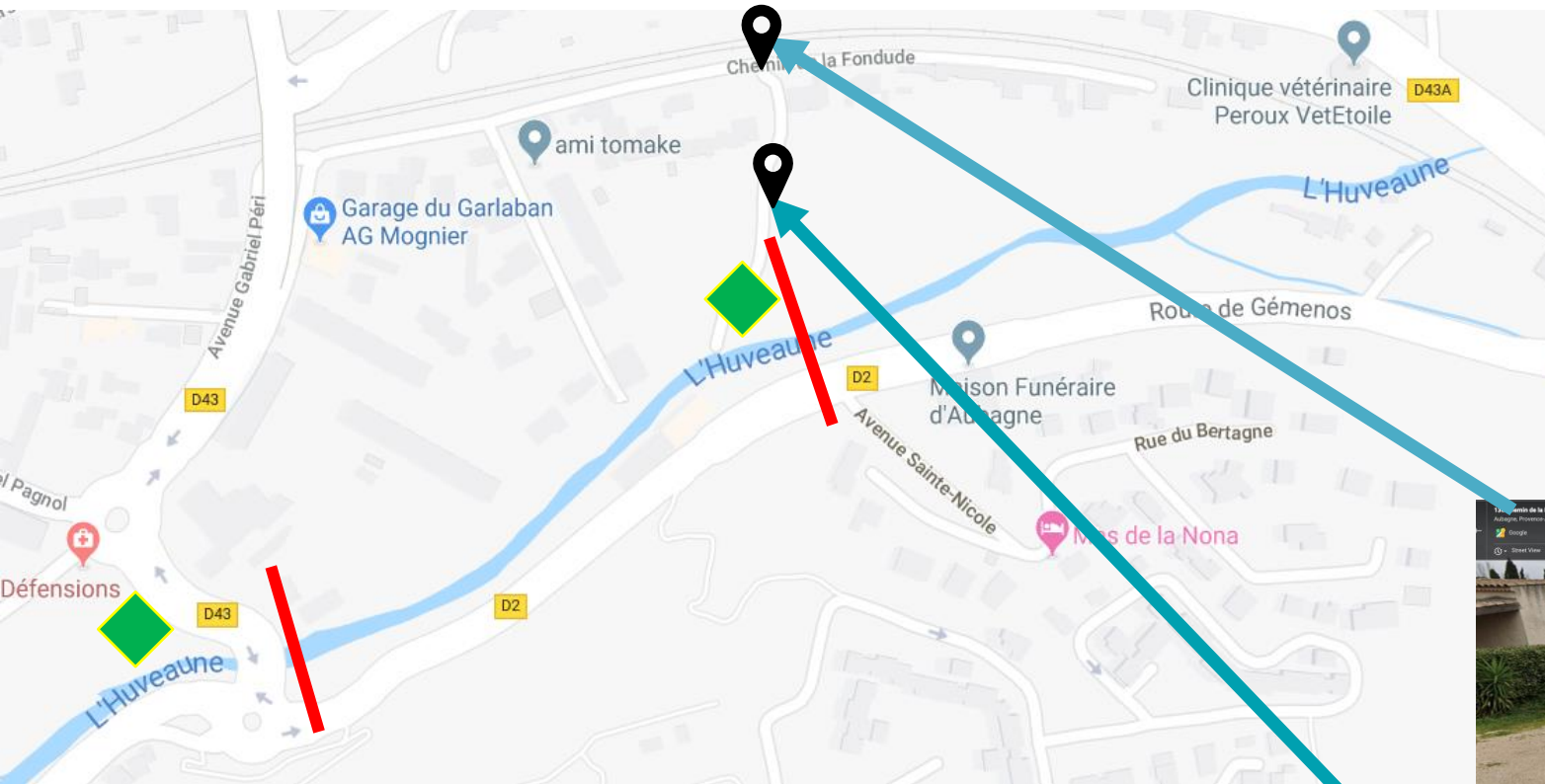
Adresse : 47 Avenue Gabriel Péri, 13400 Aubagne

Informations Utiles :

- Ramassage entre la piste d'accès des pompiers et le pont de la Planque. Il faudra veiller à respecter les limites des tronçons pour ne pas empiéter sur les tronçons des autres participants
- Prévoir un groupe dans l'eau, équipements de rivière nécessaires



Aubagne – Amont planque 1 (du pont de la Planque au terrain communal Fondude)



Points de rassemblement : Parc des Défensions et terrain de la ville en milieu de tronçon

Coordonnées GPS: <https://goo.gl/maps/hmJMUuohjSPuZ9bX9>

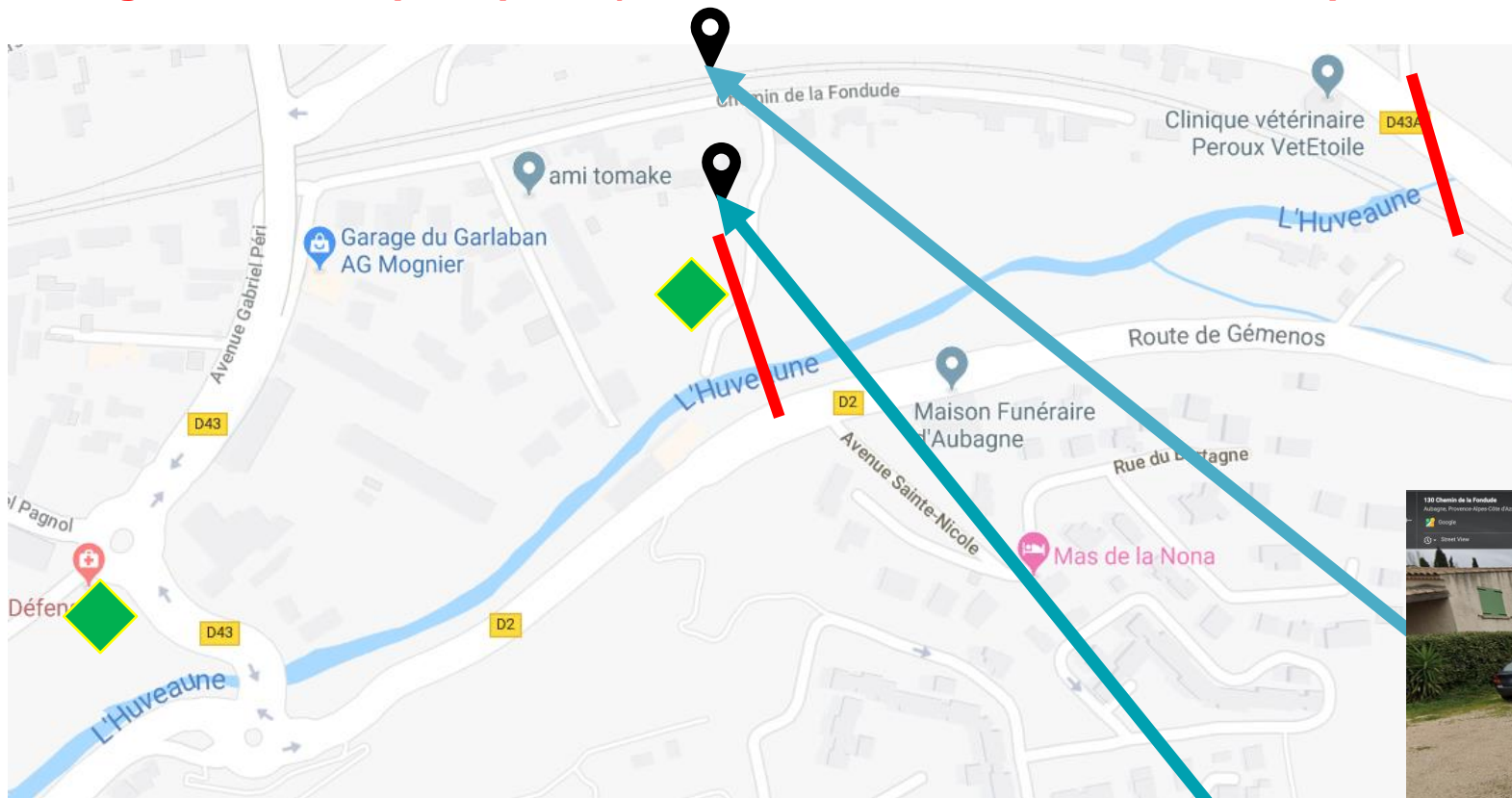
Adresse : 47 Avenue Gabriel Péri, 13400 Aubagne

Pour les points de rassemblement et d'accès situés sur un espace privé, un partenariat sera mis en place avec le propriétaire.

Informations utiles :

- Plusieurs points d'accès et donc possibilité de se séparer en plusieurs groupes

Aubagne – Amont planque 2 (du terrain communal Fondude au pont SNCF)



Points de rassemblement : Parc des Défensions et terrain de la ville en milieu de tronçon

Coordonnées GPS: <https://goo.gl/maps/hmJMUuohjSPuZ9bX9>

Adresse : 47 Avenue Gabriel Péri, 13400 Aubagne

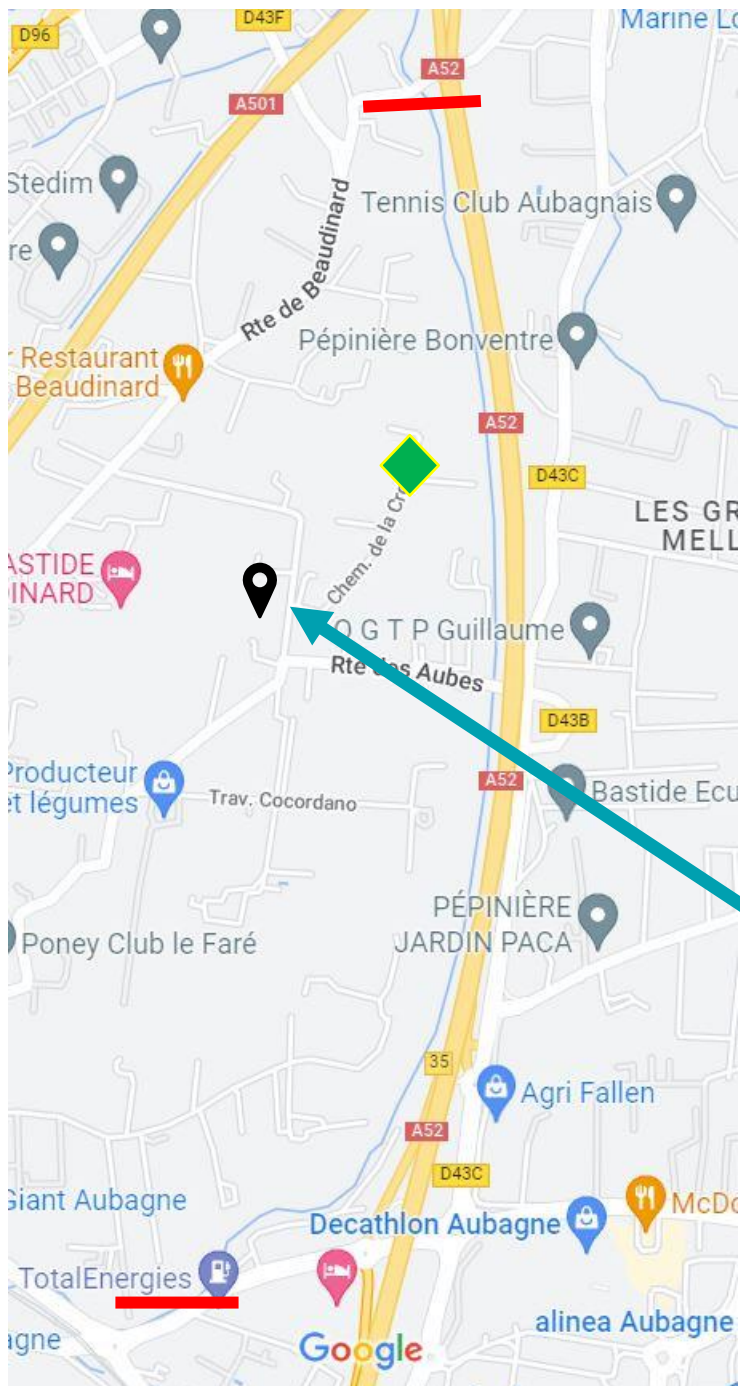
Pour les points de rassemblement et d'accès situés sur un espace privé, un partenariat sera mis en place avec le propriétaire.

Informations utiles :

- Plusieurs points d'accès et donc possibilité de se séparer en plusieurs groupes



Aubagne - Beaudinard (du pont SNCF de Lamagnon à l'école Beaudinard)



Point de rassemblement : Club canin (90 chemin de la croule)

Coordonnées GPS: <https://goo.gl/maps/a6dpi2ognKu877Vr7>

Adresse: 410 Chemin de la Croule, 13400 Aubagne

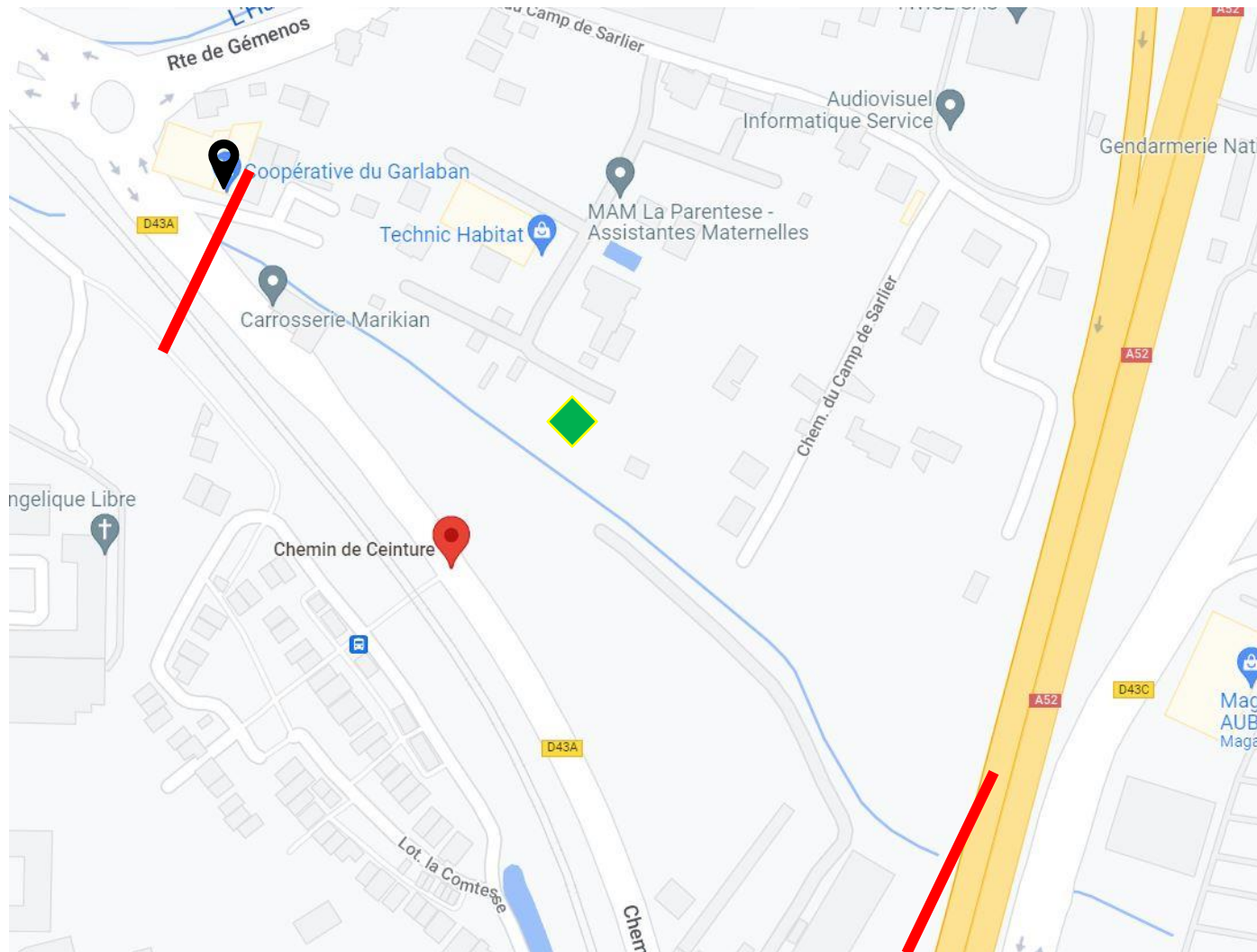
Pour les points de rassemblement et d'accès situés sur un espace privé, un partenariat sera mis en place avec le propriétaire.

Informations utiles :

- Cheminement possible sur toute la rive droite; prévoir quelques équipements pour un ramassage dans le cours d'eau
- La rive gauche est la propriété de Vinci Escota, action menée en partenariat avec eux.
- Pour les groupes d'enfants ramassage sur la promenade en rive droite
- Pour les groupes d'adultes ramassage dans le cours d'eau et en rive gauche
- Contact : M. Alain PIGNOL Tél: 06.03.27.63.10



Aubagne – Camp de Sarlier (du chemin de ceinture au franchissement de l'A52)



Point de rassemblement : Coopérative du Garlaban

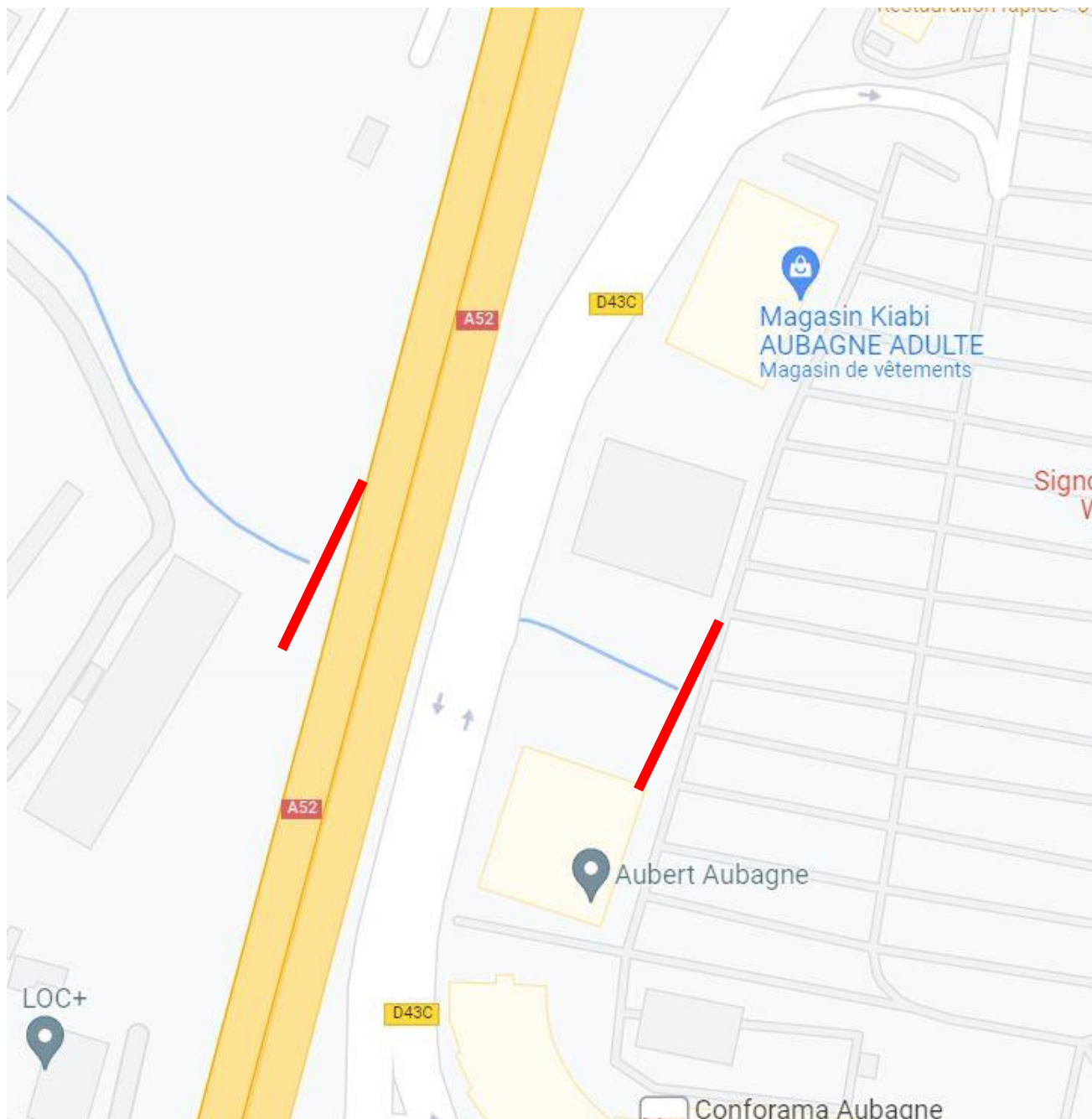
Coordonnées GPS :

<https://goo.gl/maps/SiMDsonnJosur63GA>

Adresse : 539 Chem. de Ceinture, 13400 Aubagne

Pour les points de rassemblement et d'accès situés sur un espace privé, un partenariat sera mis en place avec le propriétaire.

Aubagne – Kiabi (du franchissement de l'A52 à la couverture)



Point de rassemblement : Parking Hygena Aubagne

Coordonnées GPS :

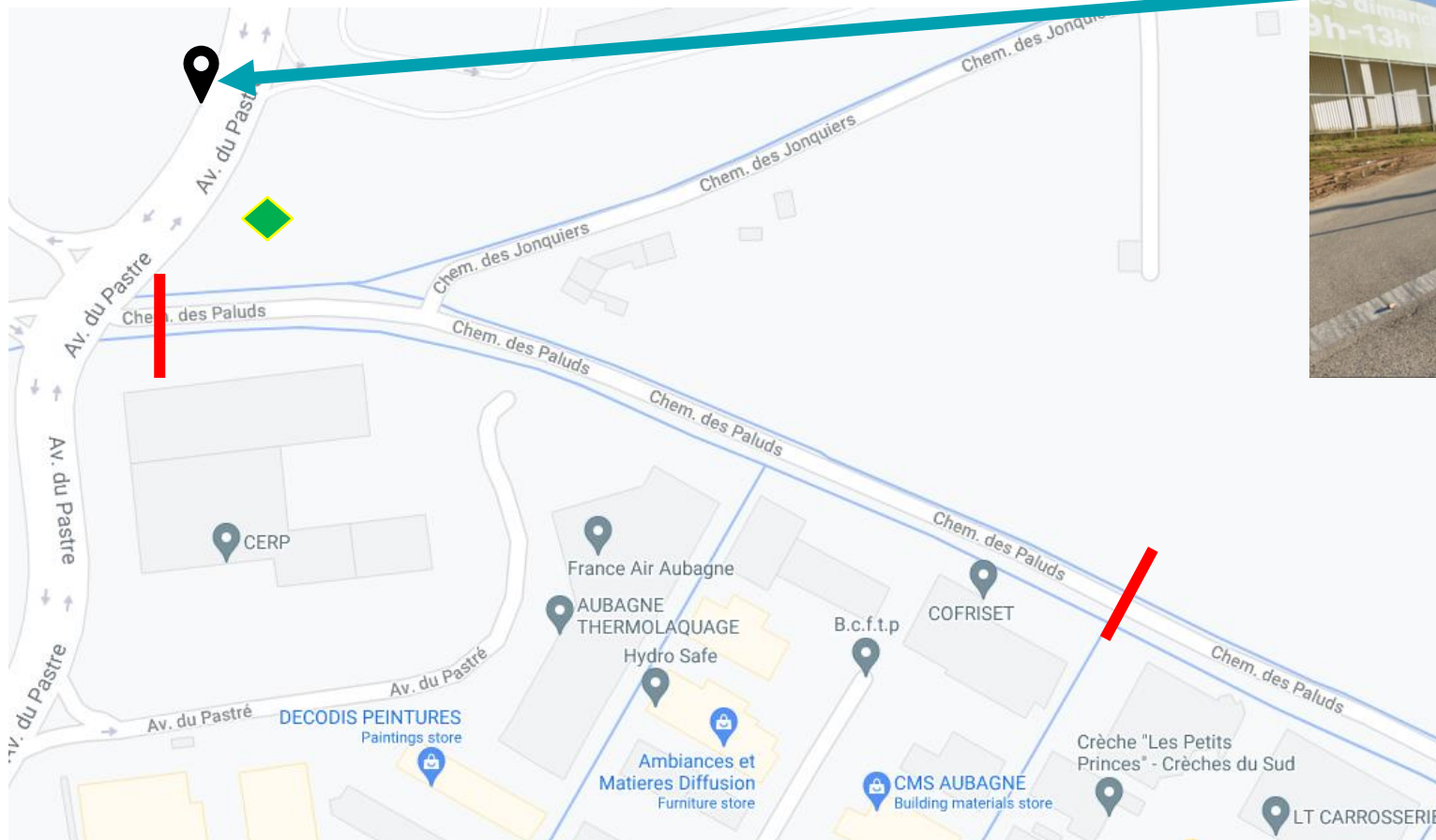
<https://goo.gl/maps/b2kD2xM47BvTXEnn7>

Pour les points de rassemblement et d'accès situés sur un espace privé, un partenariat sera mis en place avec le propriétaire.

Informations utiles :

- Équipement de rivière nécessaire pour le passage sous le pont
- À mener en partenariat avec les associations d'entreprises locales
- Déconseillé aux scolaires car l'accès est difficile

Aubagne – Paluds (linéaire du chemin des Paluds)



Point de rassemblement : Parking Leroy Merlin

Coordonnées GPS : <https://goo.gl/maps/CY4nuJQE5L5uBAVs7>

Adresse : Avenue de la Baumone, 13400 Aubagne



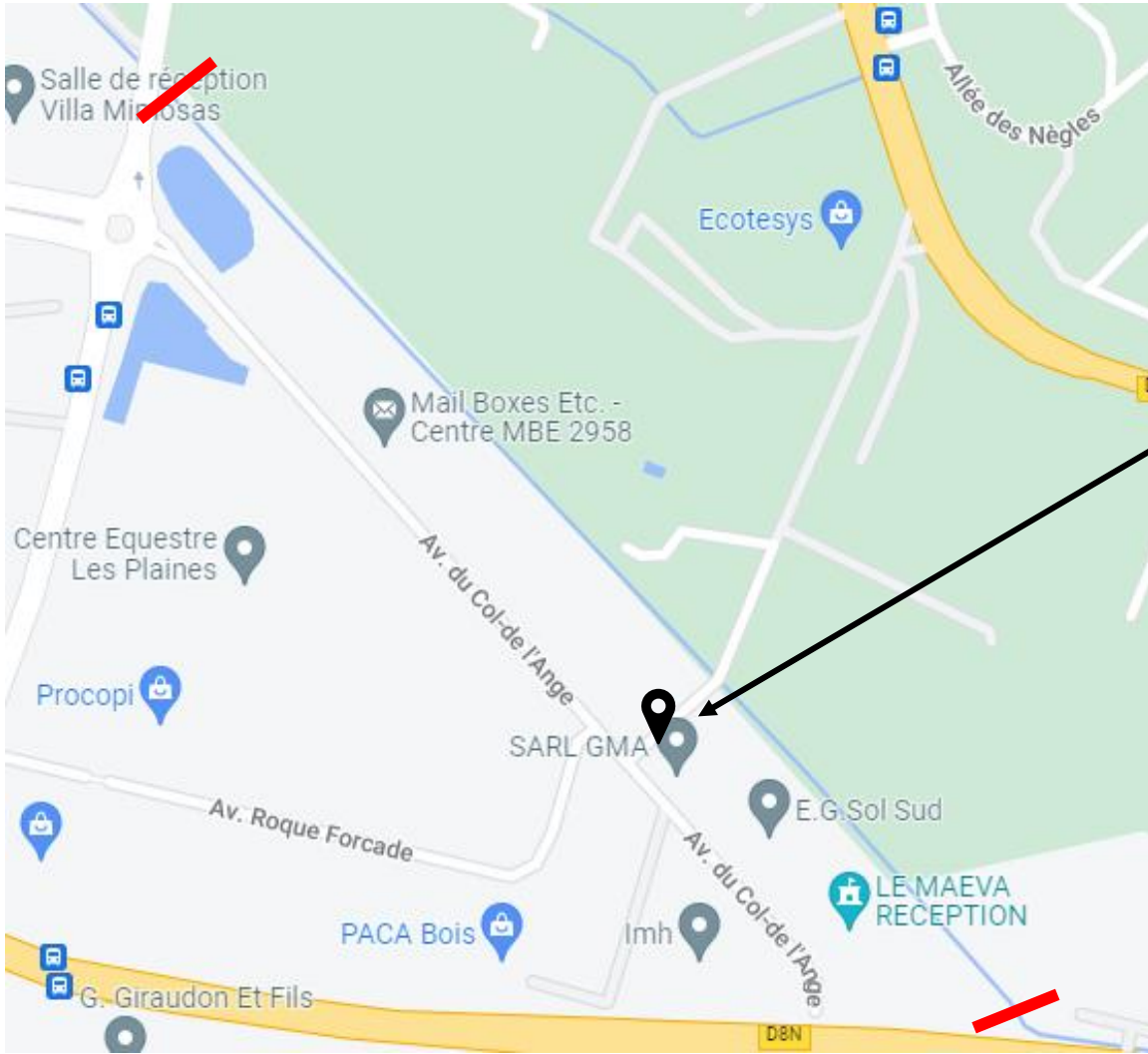
Pour les points de rassemblement et d'accès situés sur un espace privé, un partenariat sera mis en place avec le propriétaire.

Informations utiles :

- Nettoyage des bassins de rétentions adaptés pour les enfants et du Fauge (berges assez pentues)

GEMENOS

Gémenos - Col de l'Ange (de l'avenue du chemin de Jouques à la D8N)



Point de rassemblement : Provence apiculture (à l'entrée de l'impasse)

Coordonnées GPS : <https://goo.gl/maps/ipRzCpCBj2rF2aPA8>

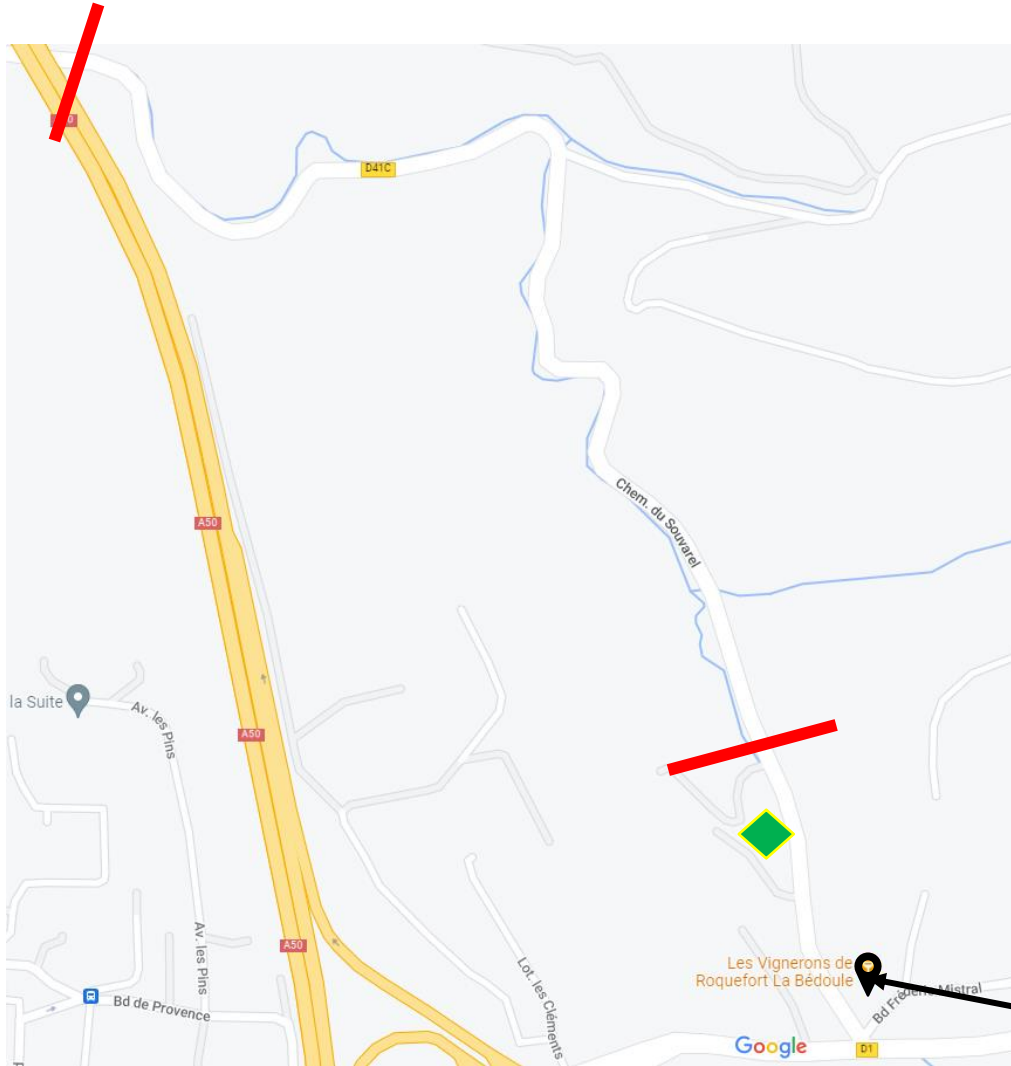
Adresse : 470 Av. du Col-de l'Ange, 13420 Gémenos

Pour les points de rassemblement et d'accès situés sur un espace privé, un partenariat sera mis en place avec le propriétaire.

ROQUEFORT

LA BEDOULE

Roquefort La Bédoule - Souvarel (du pont de l'A50 à la cave coopérative)



Point de rassemblement : Cave coopérative de Roquefort la Bédoule

Coordonnées GPS : <https://goo.gl/maps/6Pc9TNeqC12RwJyF6>

Adresse : 1 Bd Frédéric Mistral, 13830 Roquefort-la-Bédoule

Pour les points de rassemblement et d'accès situés sur un espace privé, un partenariat sera mis en place avec le propriétaire.

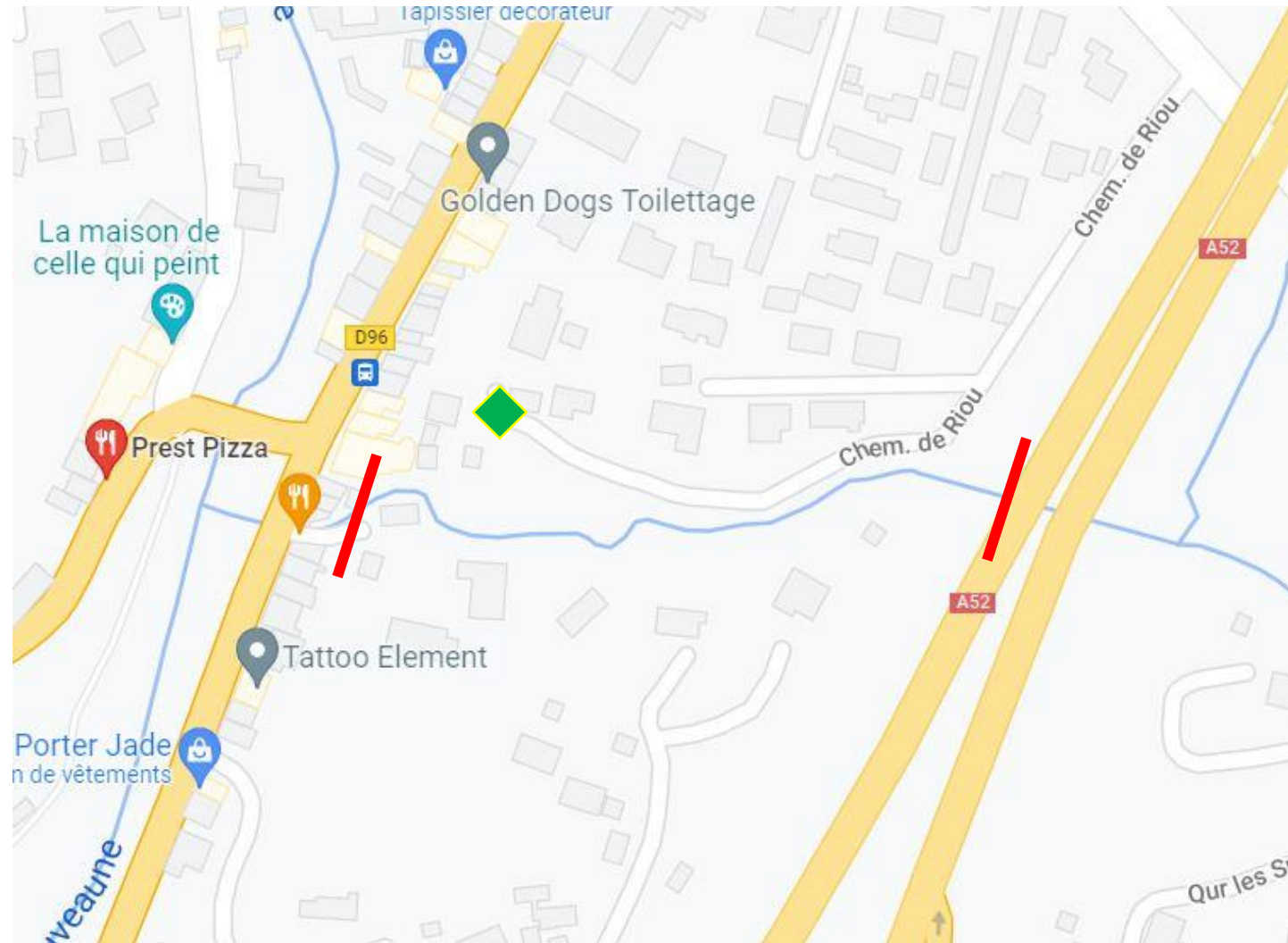
Informations Utiles :

- Ramassage au bord de la route (une attention particulière doit être portée et il est fortement conseillé d'être



ROQUEVAIRE

Roquevaire - Rioux (de la confluence avec l'Huveaune au franchissement de l'A52)



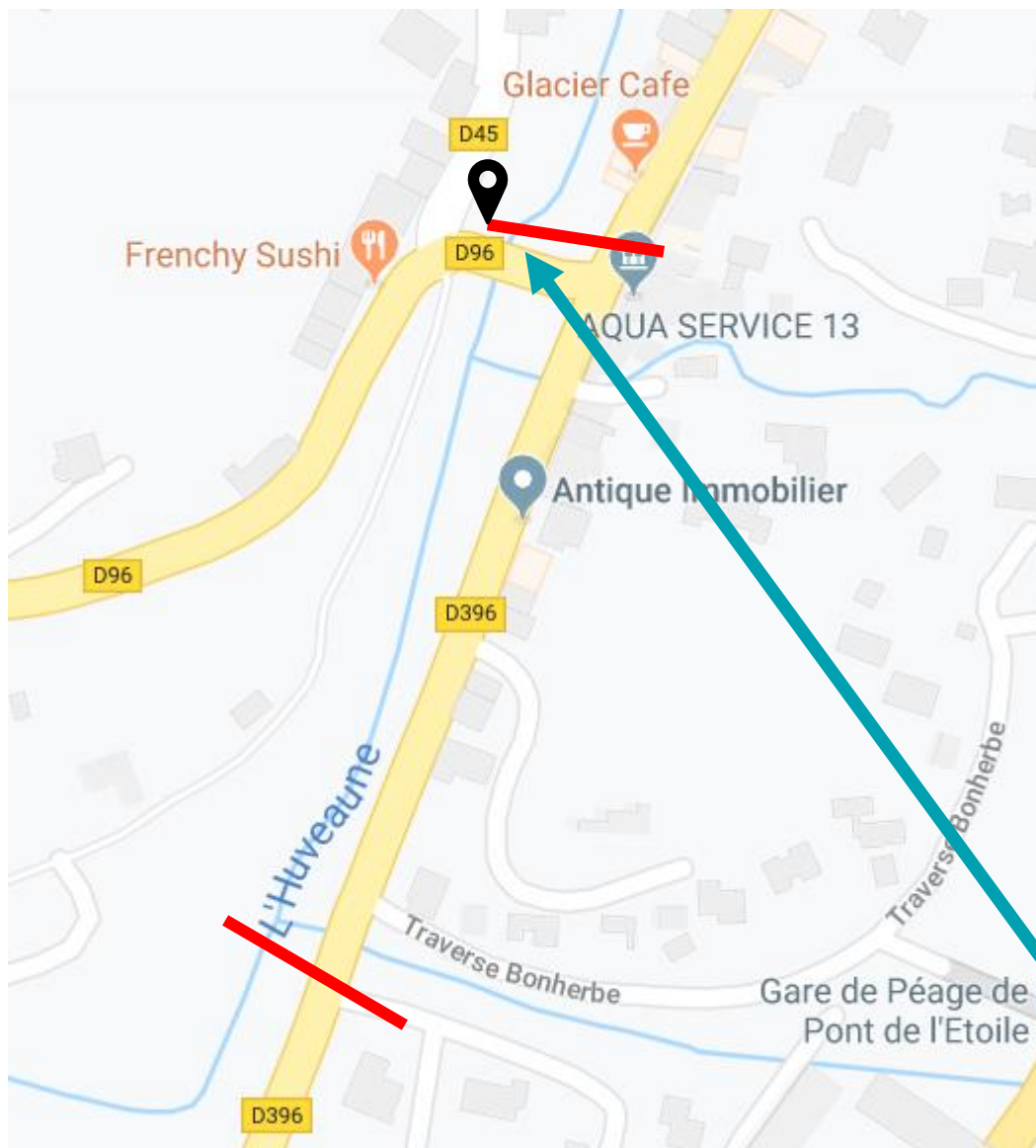
Point de rassemblement : Chemin du rioux

Coordonnées GPS :

<https://goo.gl/maps/ypYoNbPz62GXhRut9>

Pour les points de rassemblement et d'accès situés sur un espace privé, un partenariat sera mis en place avec le propriétaire.

Roquevaire - Pont de l'étoile (de la confluence Huveaune/Albert à la cascade du Pont de l'Etoile)



Point de rassemblement : Au niveau du pont D96

Coordonnées GPS : <https://goo.gl/maps/hAgrPTzyHTnBvHdD9>

Adresse : 890 Route Nationale 96, 13360 Roquevaire

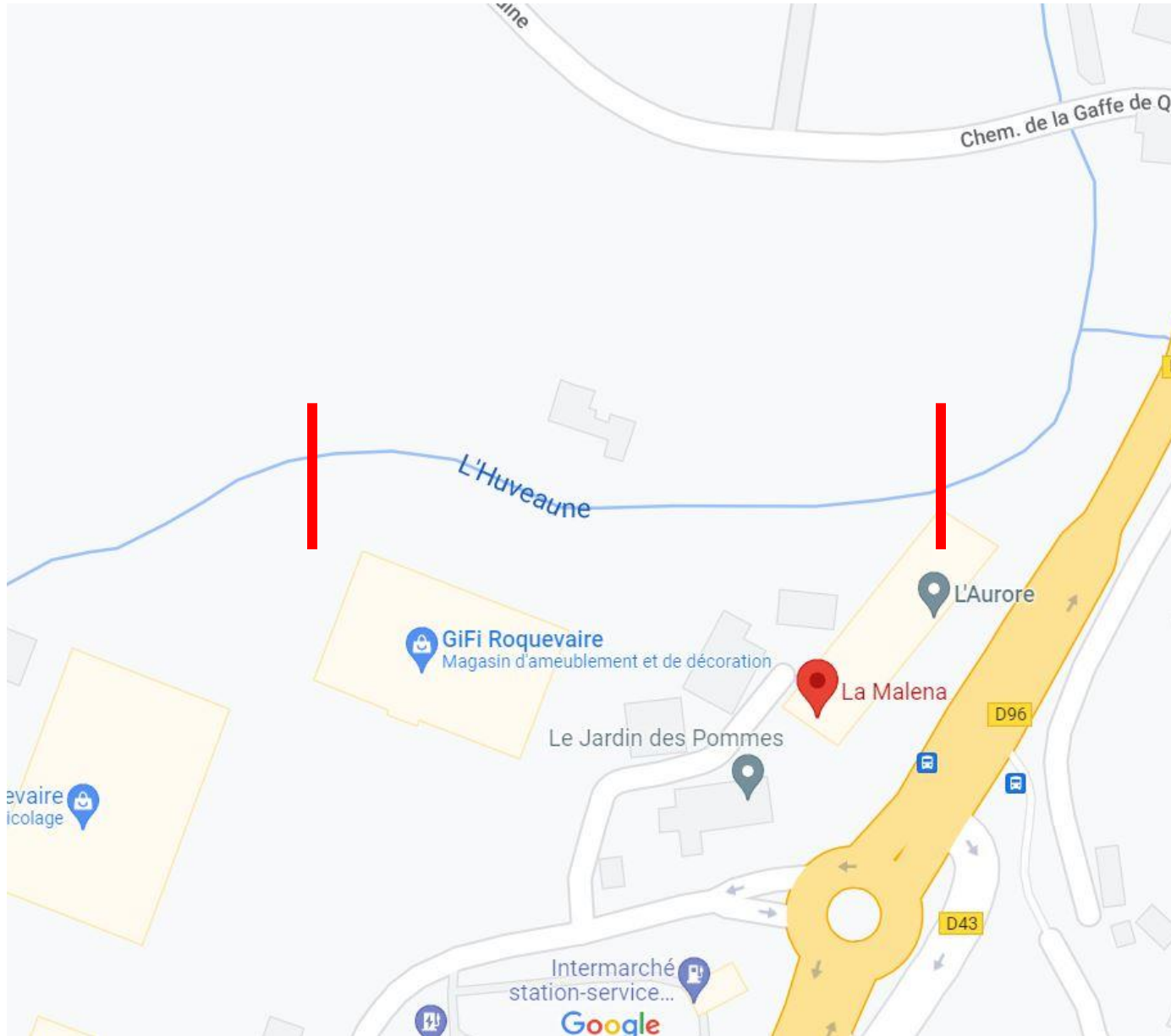
Pour les points de rassemblement et d'accès situés sur un espace privé, un partenariat sera mis en place avec le propriétaire.

Informations utiles :

- Sur la partie amont, les berges sont très encaissées; il s'agira d'être dans la rivière avec équipements adéquats. En aval les berges sont plus accessibles.
- Concernant le nettoyage il est conseillé de descendre à l'aval du pont et sous le pont
- Accès par la rive droite



Roquevaire - St Estève (rive gauche : du magasin GIFI au Maléna)



Point de rassemblement : Bricomarché

Coordonnées GPS :

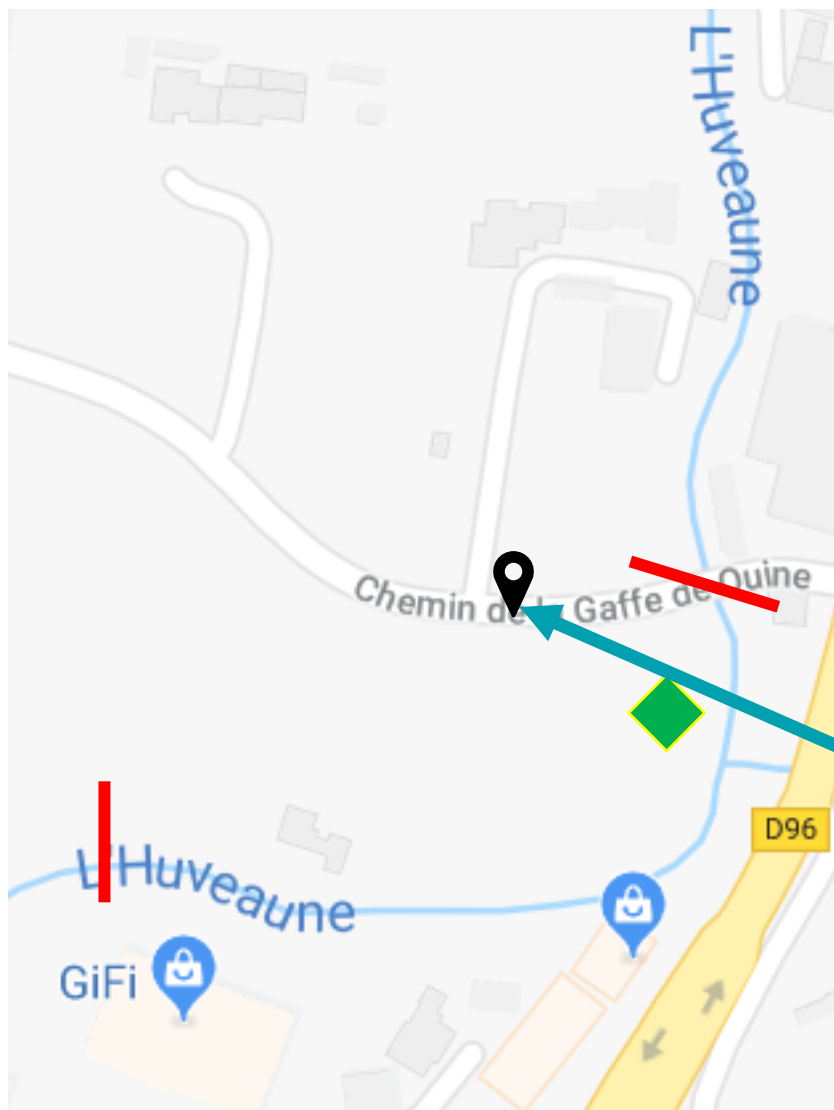
<https://goo.gl/maps/mA9U1PLMbDFtT1zKA>

Adresse : ZAC St Esteve, 13360 Roquevaire

Informations Utiles :

- Équipements rivière nécessaire afin de marcher dans l'eau

Roquevaire - Espace Léon David (rive droite : du terrain sportif au chemin de la Gaffe de Quine)



Point de rassemblement : Sur le terrain de football


Coordonnées GPS : <https://goo.gl/maps/ToYHU2p4YJtJXxYw7>

Adresse: Espace Léon David

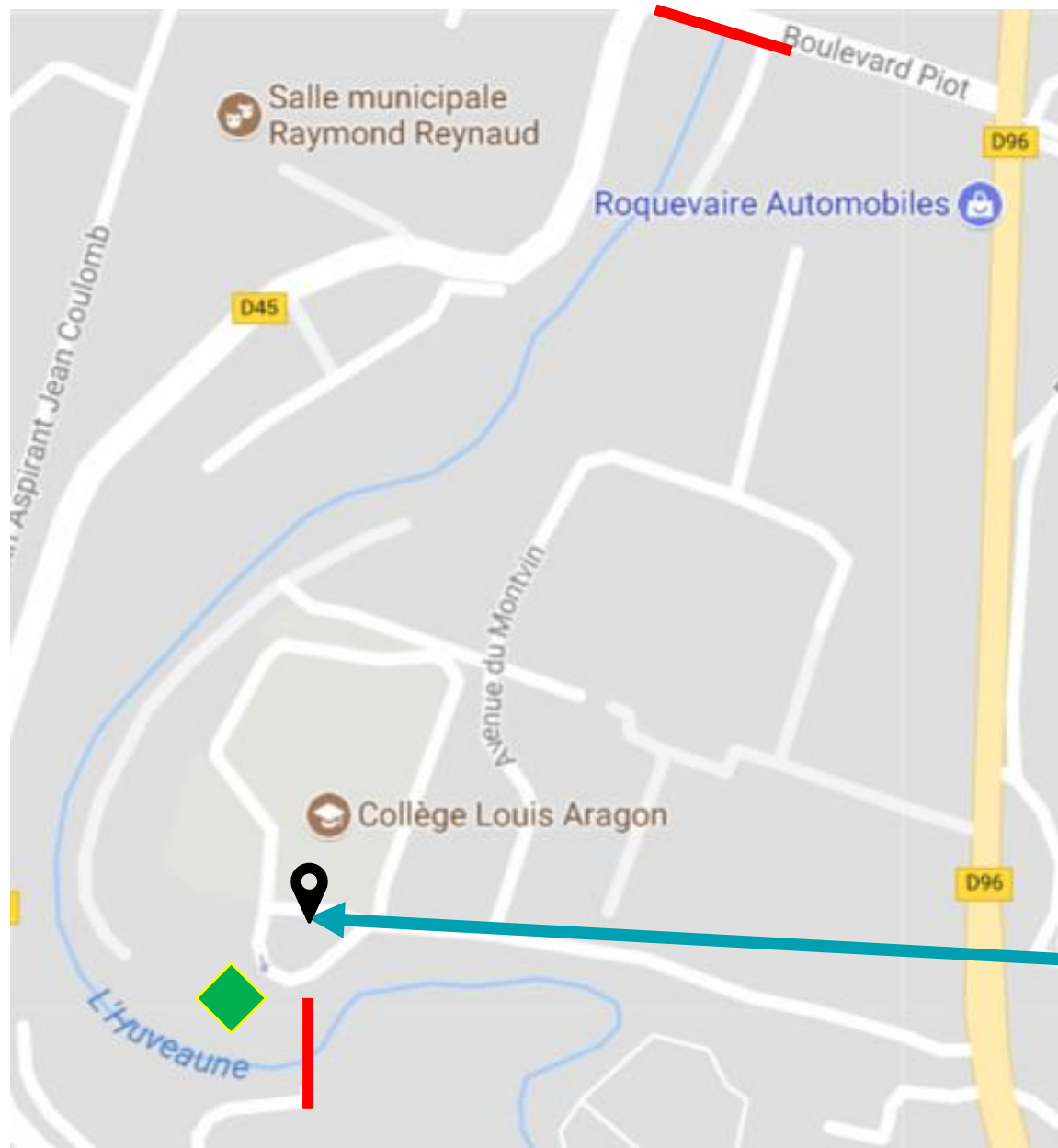
Pour les points de rassemblement et d'accès situés sur un espace privé, un partenariat sera mis en place avec le propriétaire.

Informations utiles :

- Equipements de rivière nécessaire pour que des adultes aillent dans l'eau.



Roquevaire - Promenade St Roch Rive Gauche (du collège Louis Aragon au bd Piot)



Point de rassemblement : Parking du collège Louis Aragon

Coordonnées GPS : <https://goo.gl/maps/ZURgdSKaApNXcbaF8>

Adresse : Quartier, Rue Saint-Roch, 13360 Roquevaire

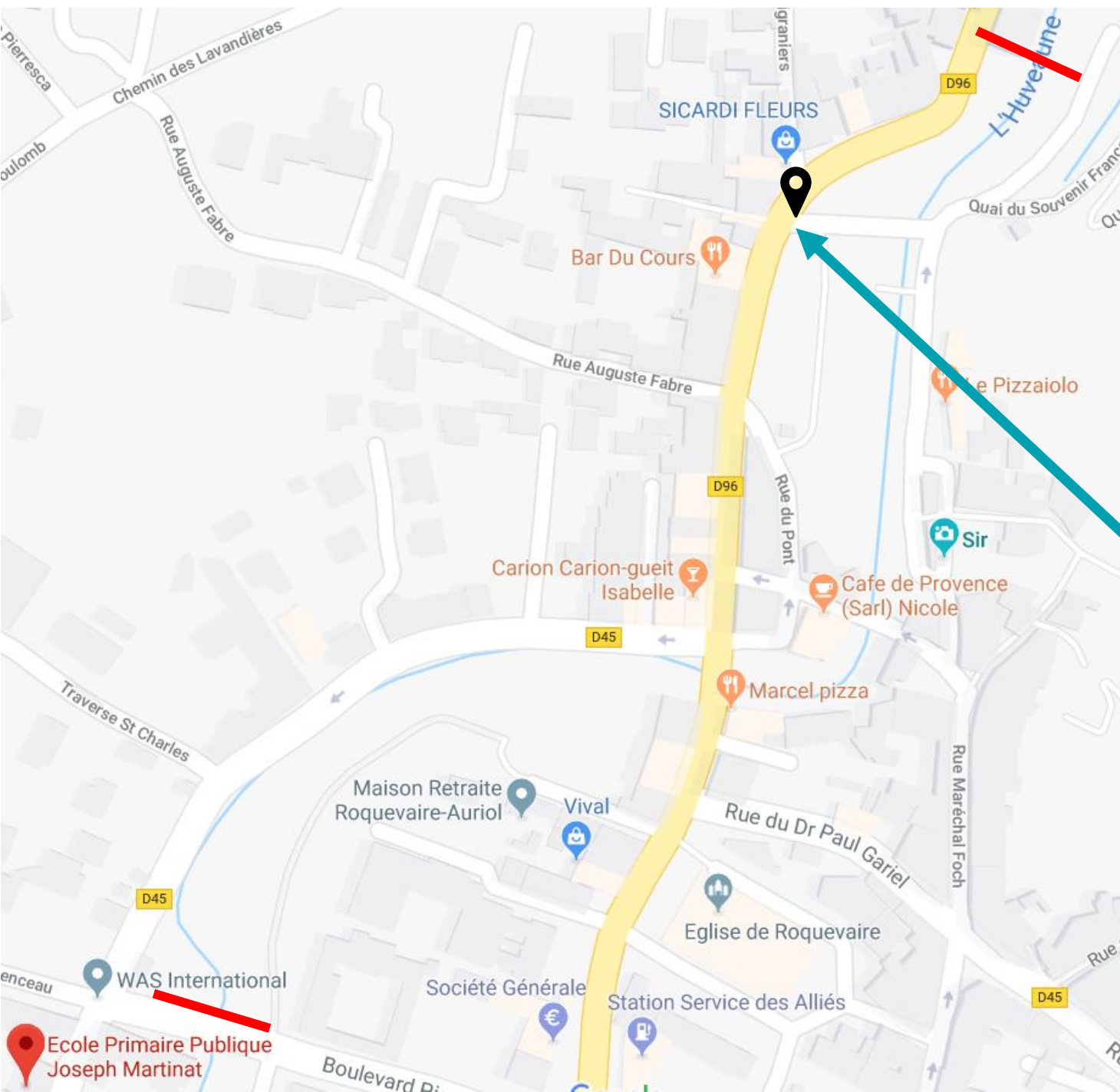
Pour les points de rassemblement et d'accès situés sur un espace privé, un partenariat sera mis en place avec le propriétaire

Informations utiles :

- Berges pentues



Roquevaire - Centre-ville (du bd Piot au lavoir Sainte Anne)



Point de rassemblement : Centre ville
(Cours Negrel Ferraud)

Coordonnées GPS :

<https://goo.gl/maps/EsG6wSGWFh7imepM6>

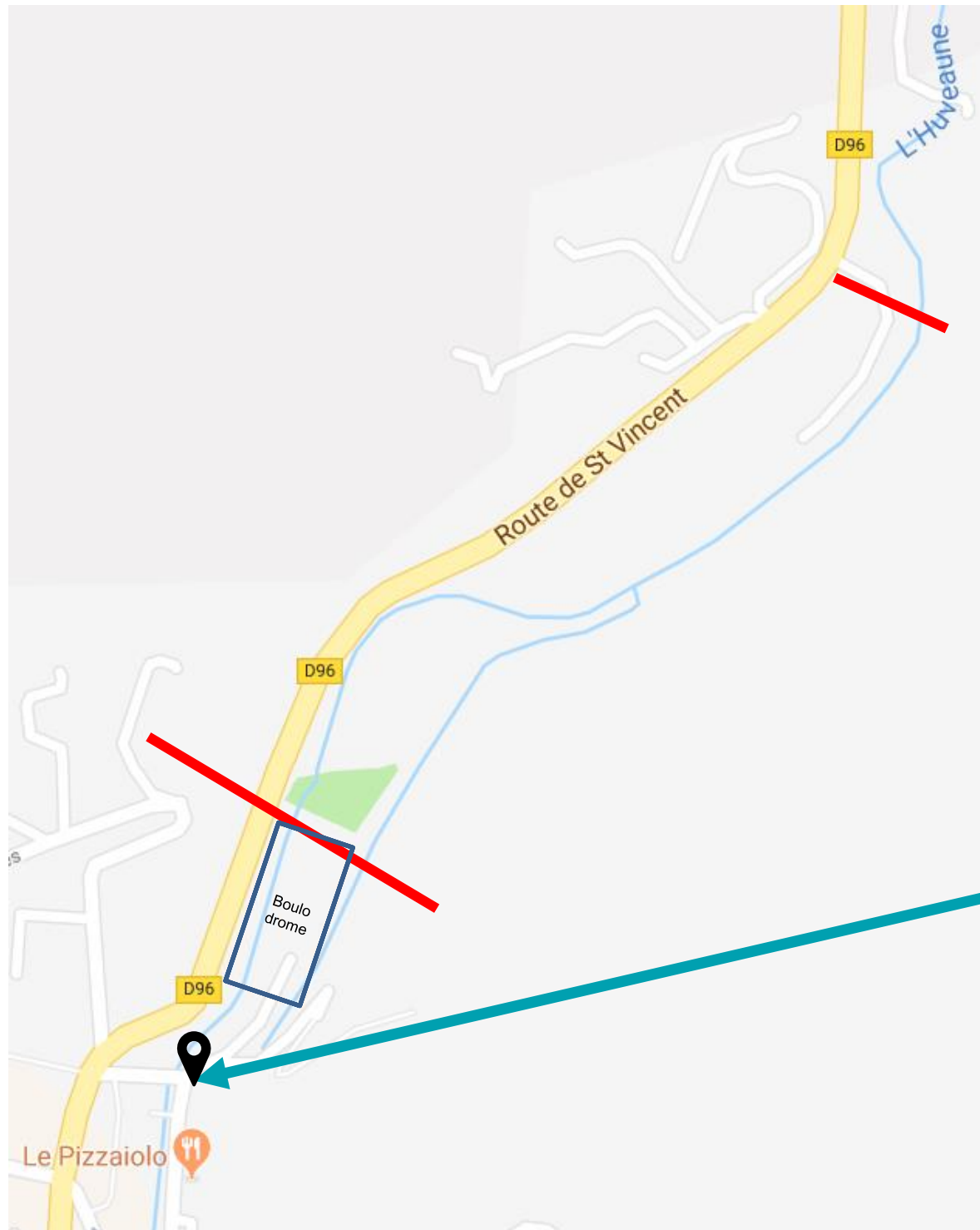
Pour les points de rassemblement et d'accès
situés sur un espace privé, un partenariat
sera mis en place avec le propriétaire

Informations utiles :

- Cuvelé, possibilité de marcher dans le lit



Roquevaire - Pedri (du lavoir Sainte Anne à la table d'orientation)



Point de rassemblement : Parking du boulodrome

Coordonnées GPS :

<https://goo.gl/maps/oTRPCxPM2DFPDY4YA>

Pour les points de rassemblement et d'accès situés sur un espace privé, un partenariat sera mis en place avec le propriétaire

Information importante :

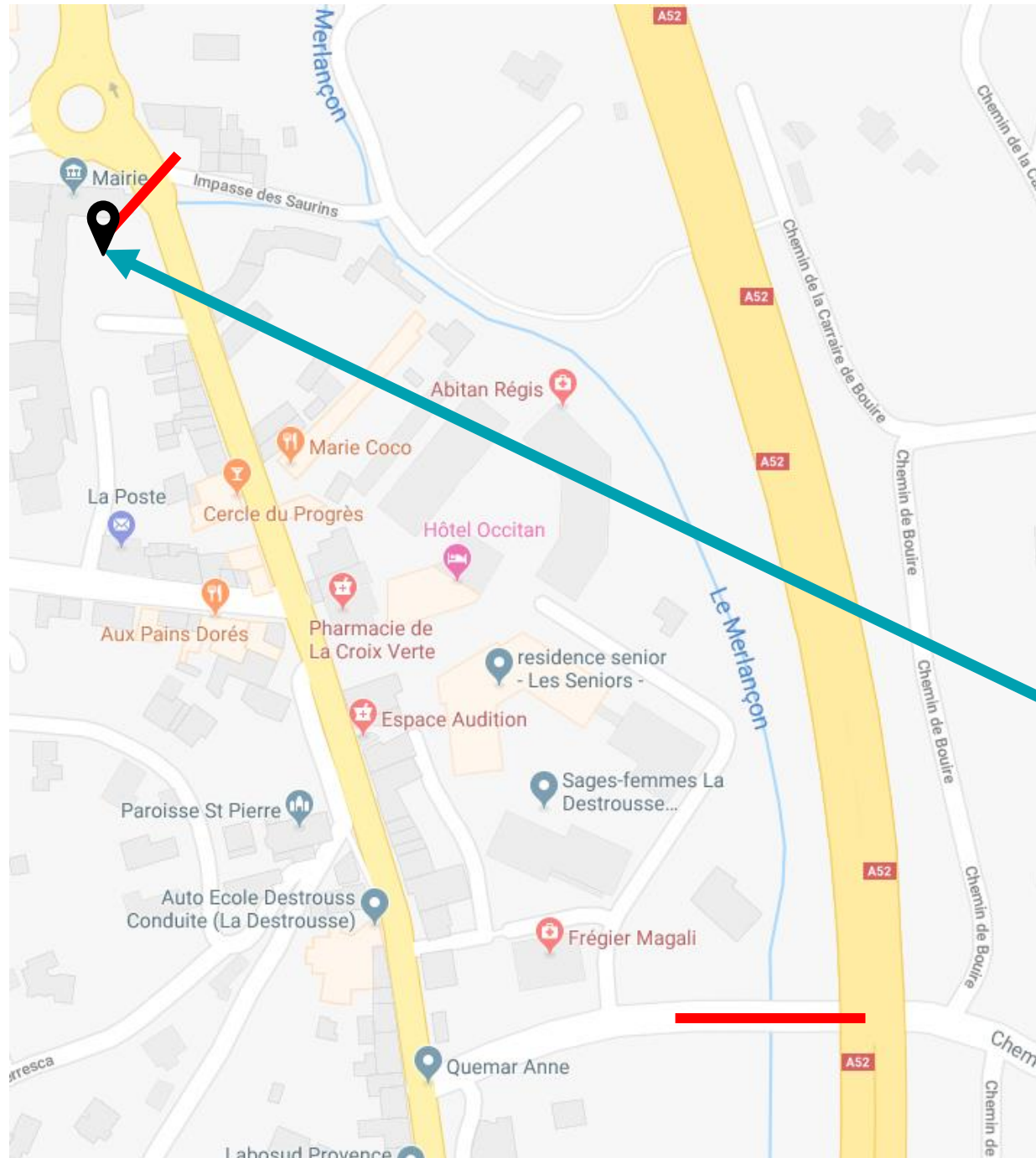
- Accès au tronçon par le boulodrome puis sentier le long du lit
- Accès plus facile après le pont Valtram par l'aire de jeux
- Equipements de rivière nécessaire pour que des adultes aillent dans l'eau.



LA

DESTROUSSE

La Destrousse - Confluence Grand Pré - Merlançon (du pont du Maltrait à la confluence Grand Pré/Merlançon)



Point de rassemblement : École de la Destrousse devant la mairie

Coordonnées GPS : <https://goo.gl/maps/uHJ6EaDeaYBMyNJ2A>

Adresse : 5 D96, 13112 La Destrousse

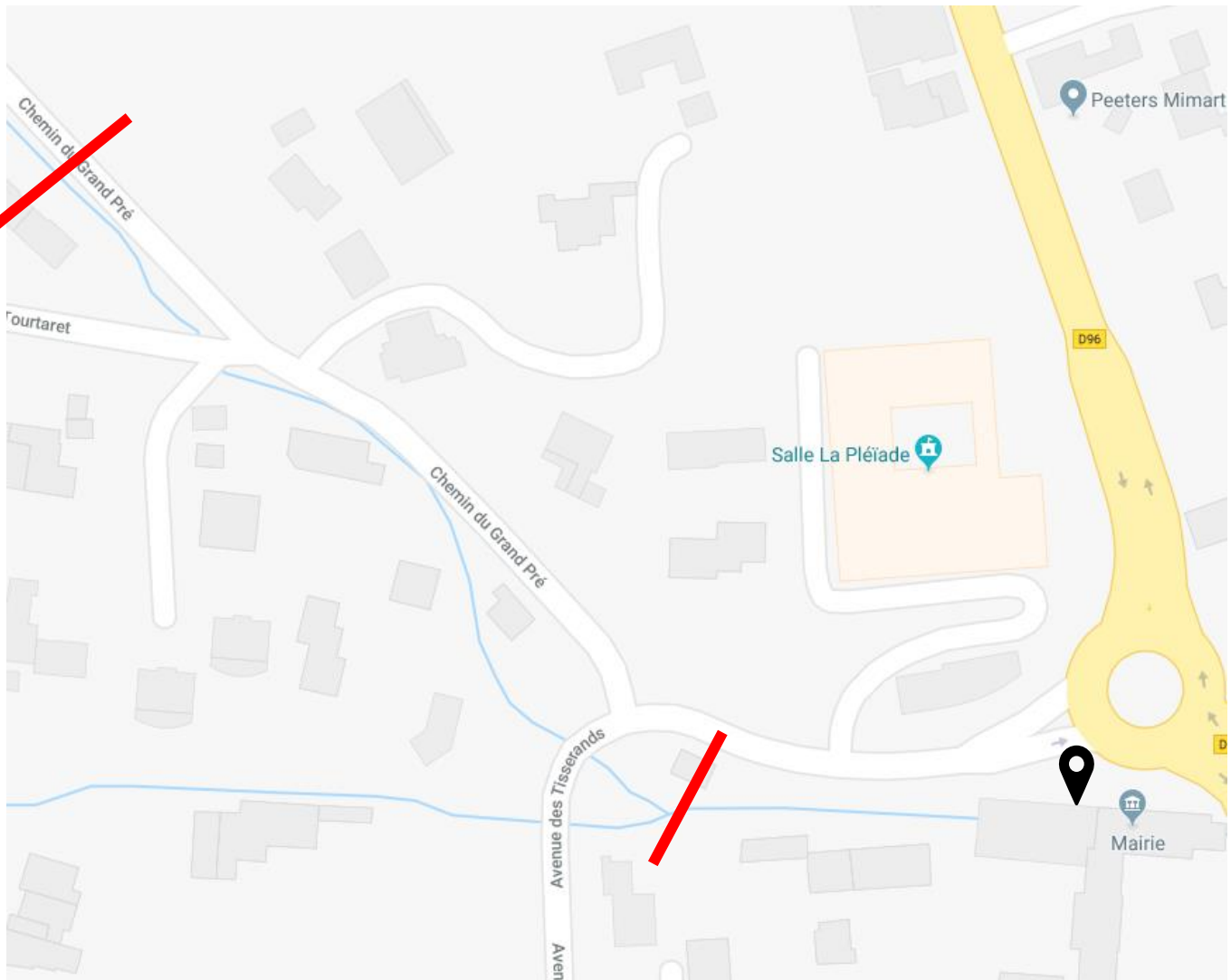
Les déchets collectés seront ramenés dans la cours de l'école pour comptage et tri sélectif + temps pédagogique. Leur collecte sera ensuite assurée par les services techniques communaux.

Informations utiles :

- Equipements de rivière nécessaire pour aller marcher dans le lit



La Destrouse - Pas de Trets (de la confluence Merlançon – Tonneau au Casino)



Point de rassemblement : École de la Destrouse devant la mairie

Coordonnées GPS :

<https://goo.gl/maps/uHJ6EaDeaYBMvNJ2A>

Adresse : 5 D96, 13112 La Destrouse

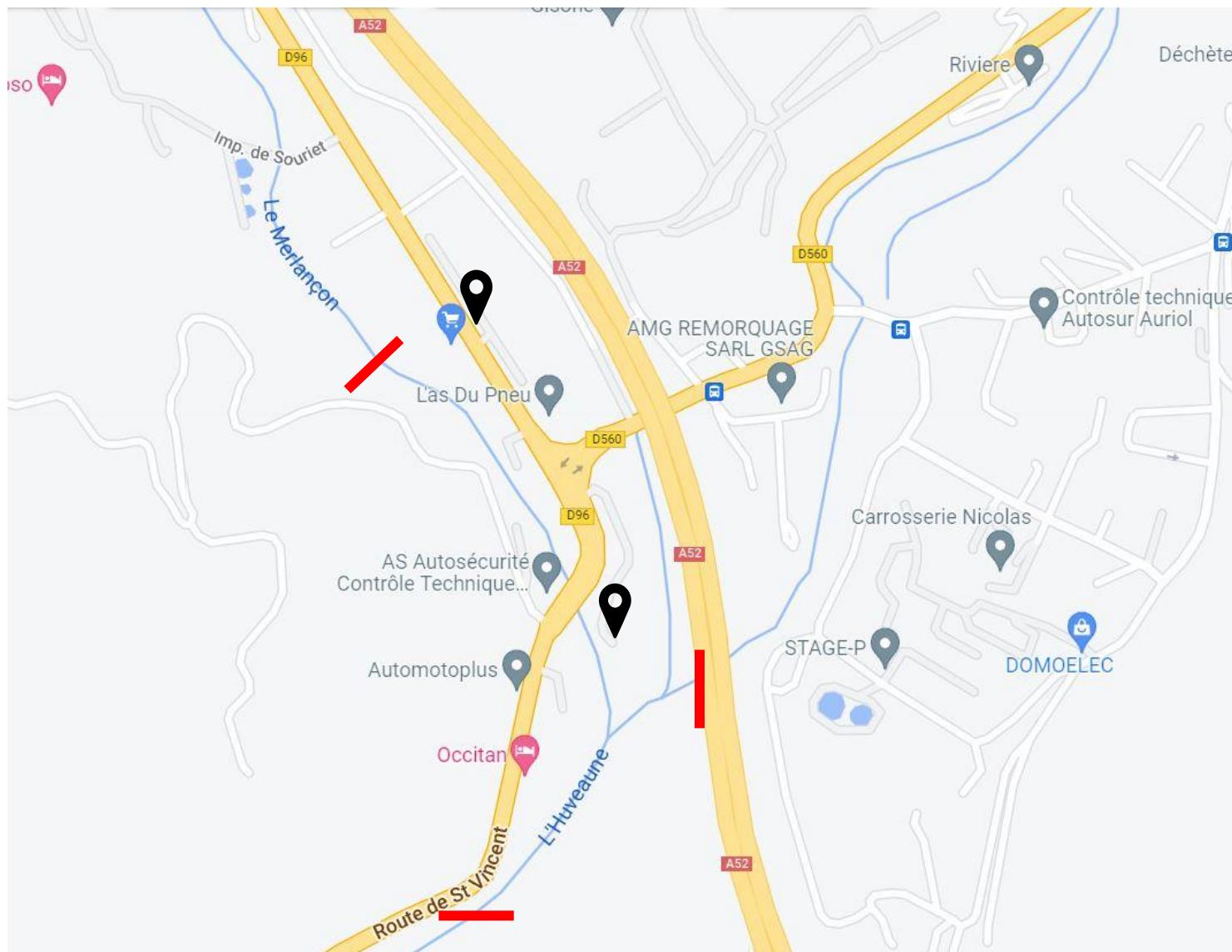
Pour les points de rassemblement et d'accès situés sur un espace privé, un partenariat sera mis en place avec le propriétaire

Informations utiles :

- Equipements de rivière nécessaire pour aller marcher dans le lit

AURIOL

Auriol - Pont de Joux (zone de la confluence Huveaune/Merlançon)



Point de rassemblement : Accès par la biocop coté merlançon ou par zone de travaux (à valider)

Coordonnées GPS : <https://goo.gl/maps/dcK1DVBetDKw3dSx8>

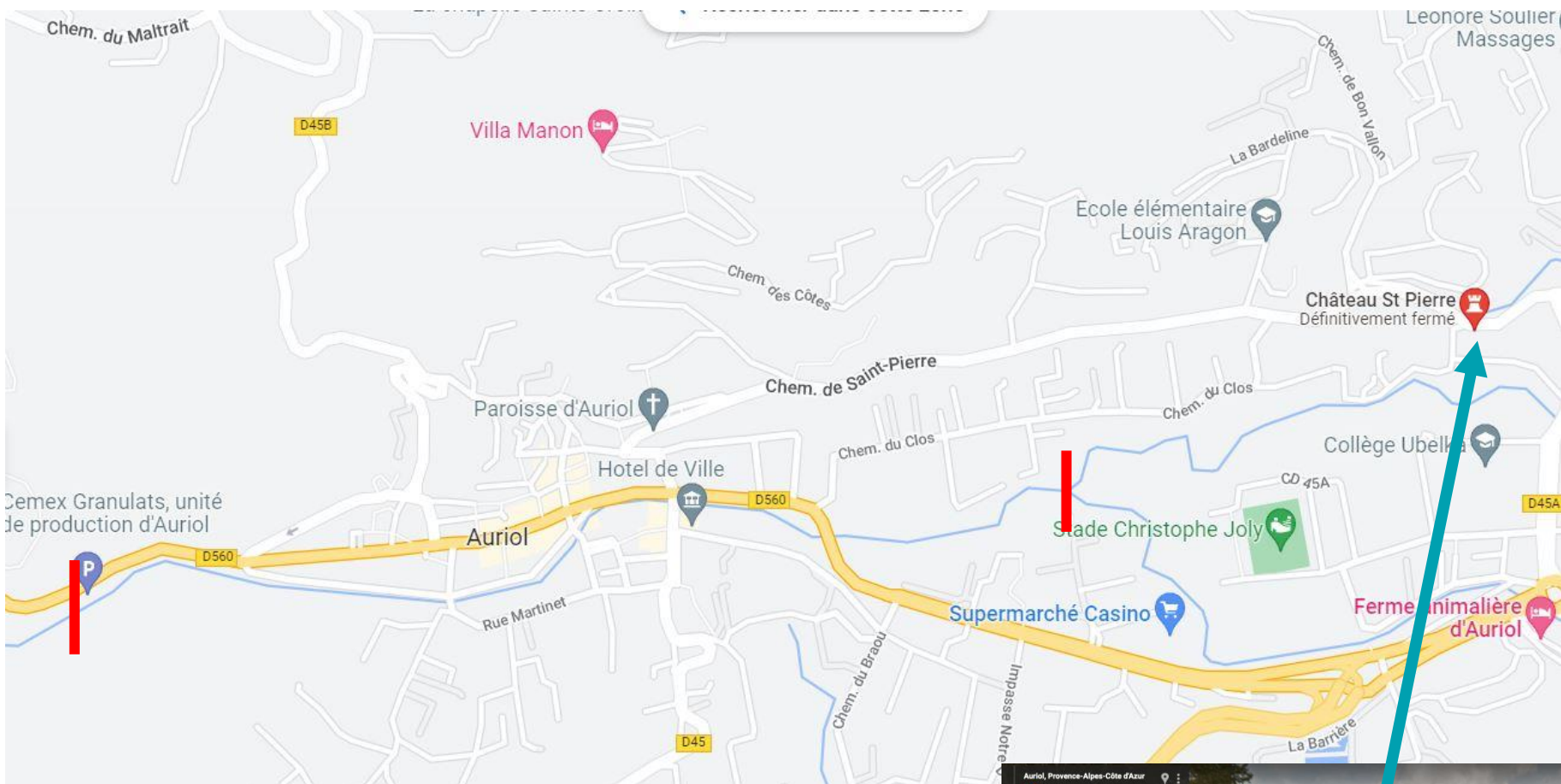
Adresse : ZA, RN 96, 13390 Auriol

Pour les points de rassemblement et d'accès situés sur un espace privé, un partenariat sera mis en place avec le propriétaire

Informations utiles :

- Ne pas dépasser l'autoroute A52 (présence de chiens de garde)
- Equipements de rivière nécessaire pour aller marcher dans le lit

Auriol – Centre-ville (de la limite aval du cuvelage au seuil des Pibles)



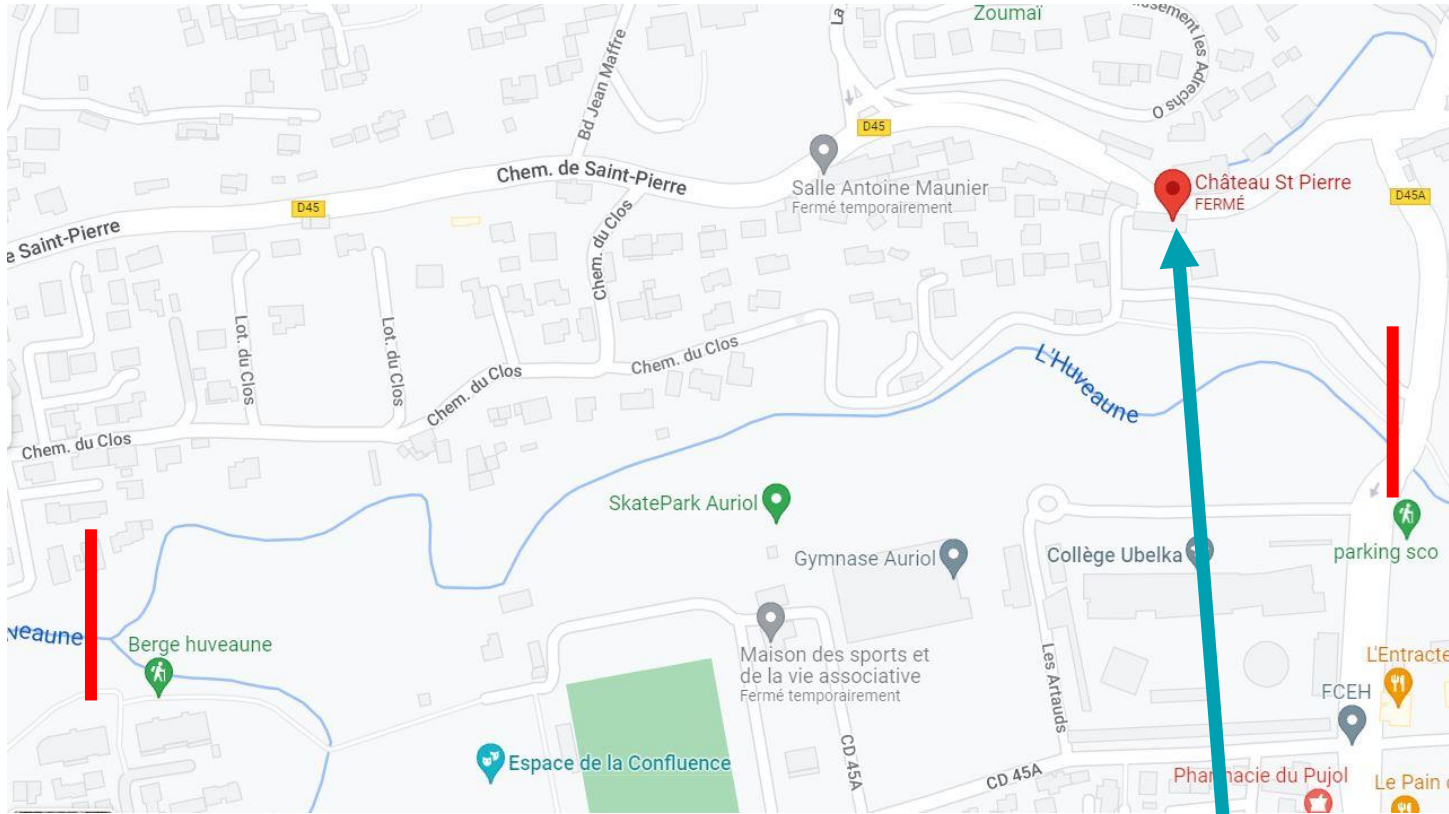
Point de rassemblement : Supermarché casino
Coordonnées GPS : <https://goo.gl/maps/cMgCygHH2wjWX4797>
Adresse : Lotissement Le Clos Saint-Joseph RN 560, Qur la Glacière, 13390 Auriol

Pour les points de rassemblement et d'accès situés sur un espace privé, un partenariat sera mis en place avec le propriétaire.

Informations utiles :
- Equipements rivières nécessaires afin de marcher dans l'eau



Auriol – Parc de la confluence (du seuil des Pibles au pont de la D45A)



Point de rassemblement : Château Saint Pierre

Coordonnées GPS :

<https://goo.gl/maps/LiMVTpEBXnsZxCxt7>

Adresse : Avenue Anne Franck, CD45A, 13390 Auriol

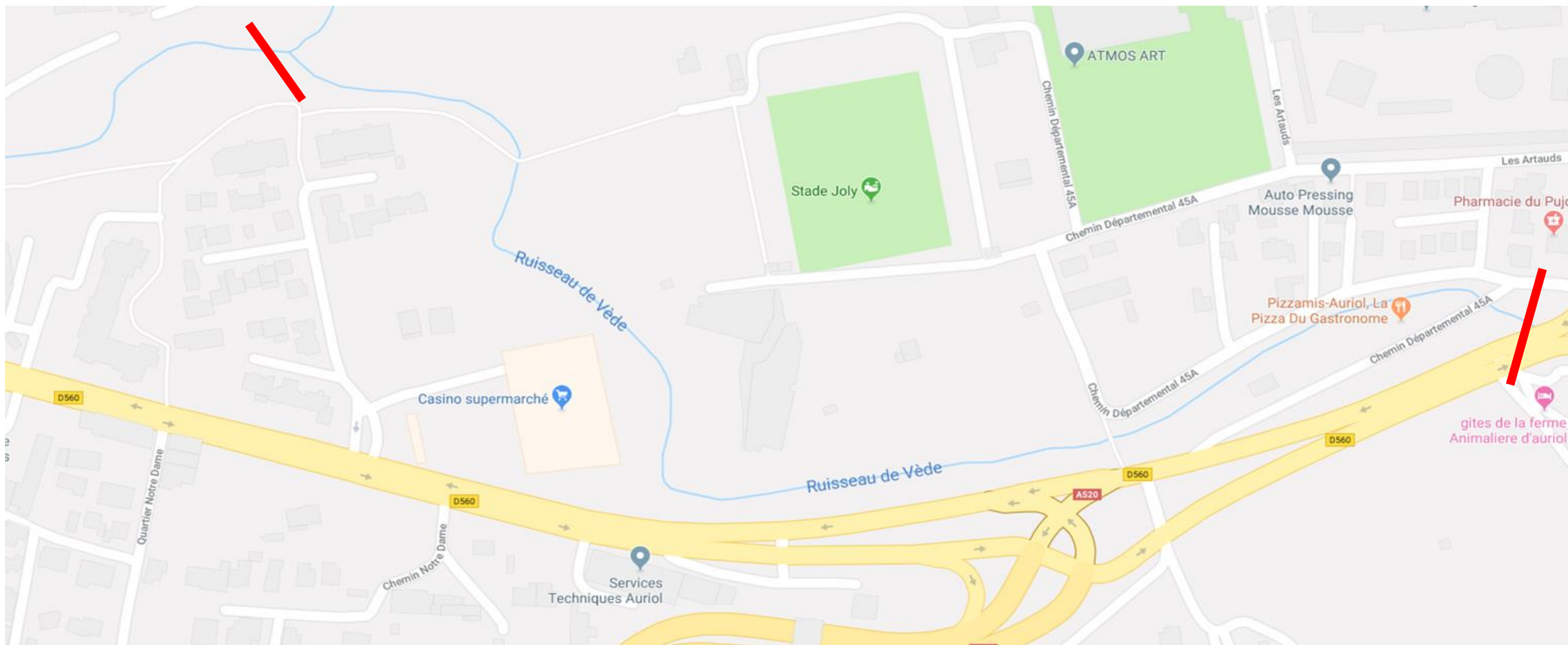
Pour les points de rassemblement et d'accès situés sur un espace privé, un partenariat sera mis en place avec le propriétaire

Informations utiles :

- Équipements rivière nécessaires pour marcher dans la rivière



Auriol – La Vède (de la confluence Huveaune/Vède au pont de la D560)



Point de rassemblement : Espace de la confluence

Coordonnées GPS : <https://goo.gl/maps/reKcSnpiviuDoiaZ6>

Adresse : Rue Jean Ferrat, 13390 Auriol

Pour les points de rassemblement et d'accès situés sur un espace privé, un partenariat sera mis en place avec le propriétaire.

Informations utiles :

- Equipements rivières nécessaires afin de marcher dans l'eau

Auriol – ZAC Pujol (du pont de la D45A à la confluence Huveaune-Barres)



Point de rassemblement : Parking sco

Coordonnées GPS : <https://goo.gl/maps/68MyfEGWZ9MRytAz6>

Pour les points de rassemblement et d'accès situés sur un espace privé, un partenariat sera mis en place avec le propriétaire.

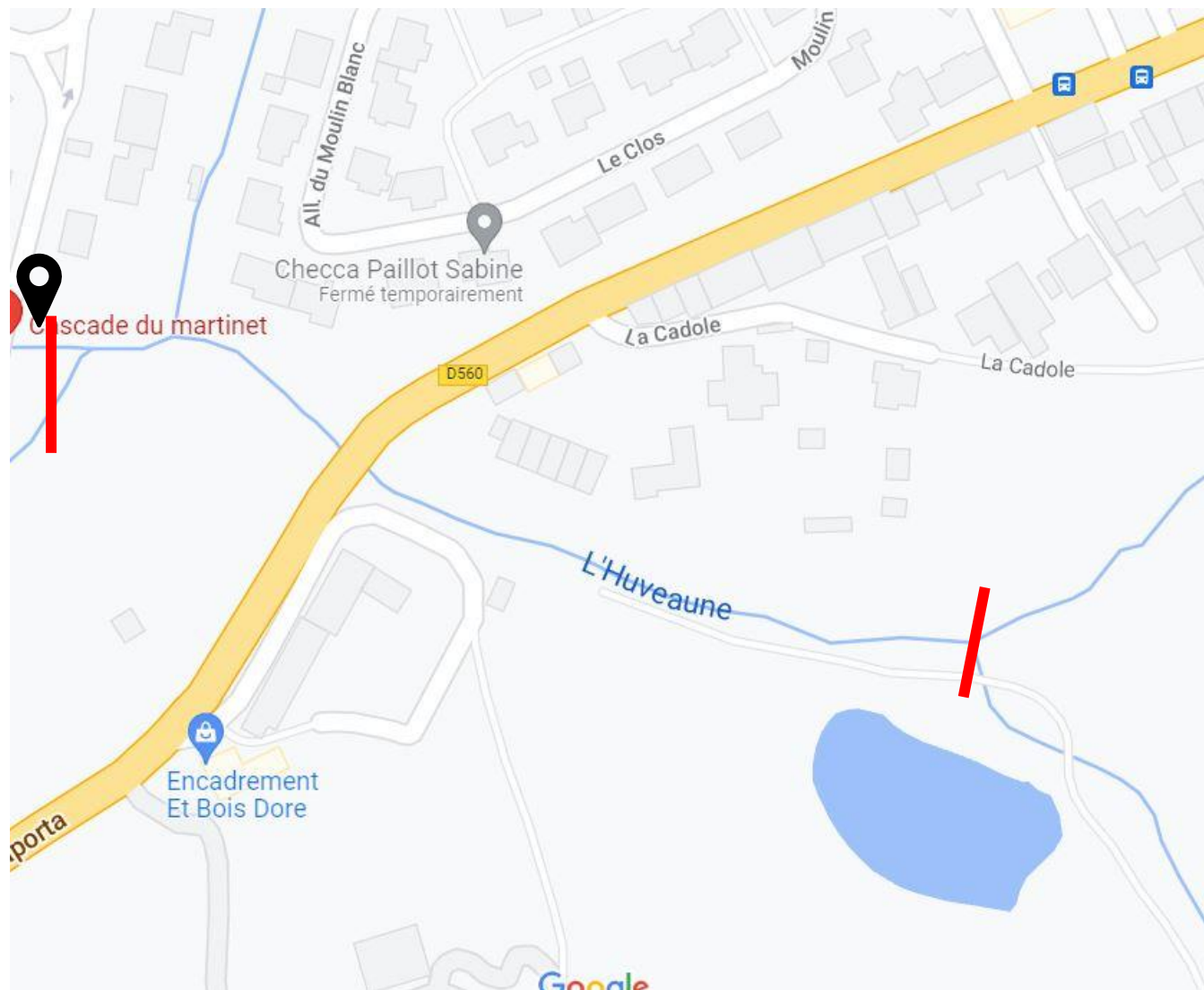
Informations utiles :

- Equipements rivières nécessaires afin de marcher dans l'eau

SAINT

ZACHARIE

Saint-Zacharie - Cascade du Martinet (du seuil au droit du plan à la confluence Huveaune-Peyruis)



Point de rassemblement : Cascade du martinet

Coordonnées GPS :

<https://goo.gl/maps/VtRwJZR6dMQMCFDP9>

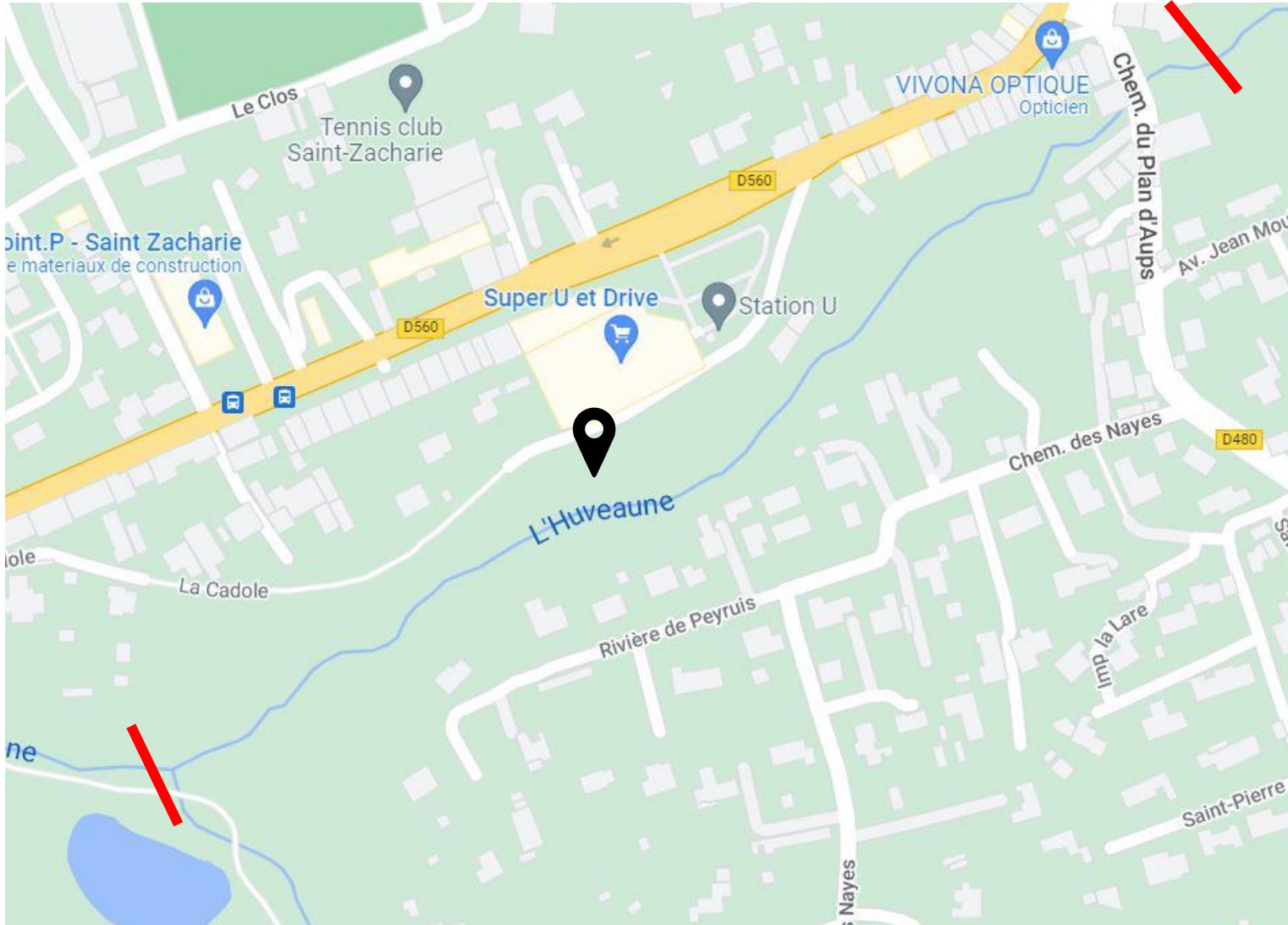
Adresse : 51 All. de la Cascade, 83640 Saint-Zacharie

Pour les points de rassemblement et d'accès situés sur un espace privé, un partenariat sera mis en place avec le propriétaire

Informations utiles :

- Equipements rivières nécessaires afin de marcher dans l'eau
- Eviter de se rapprocher des seuils et des cascades pour des questions de sécurité

Saint-Zacharie – Jardins partagés (de la confluence Huveaune/Peyruis au lavoir du chemin du Plan d'Aups)



Point de rassemblement : Jardins partagé (route La Cadole)

Coordonnées GPS :

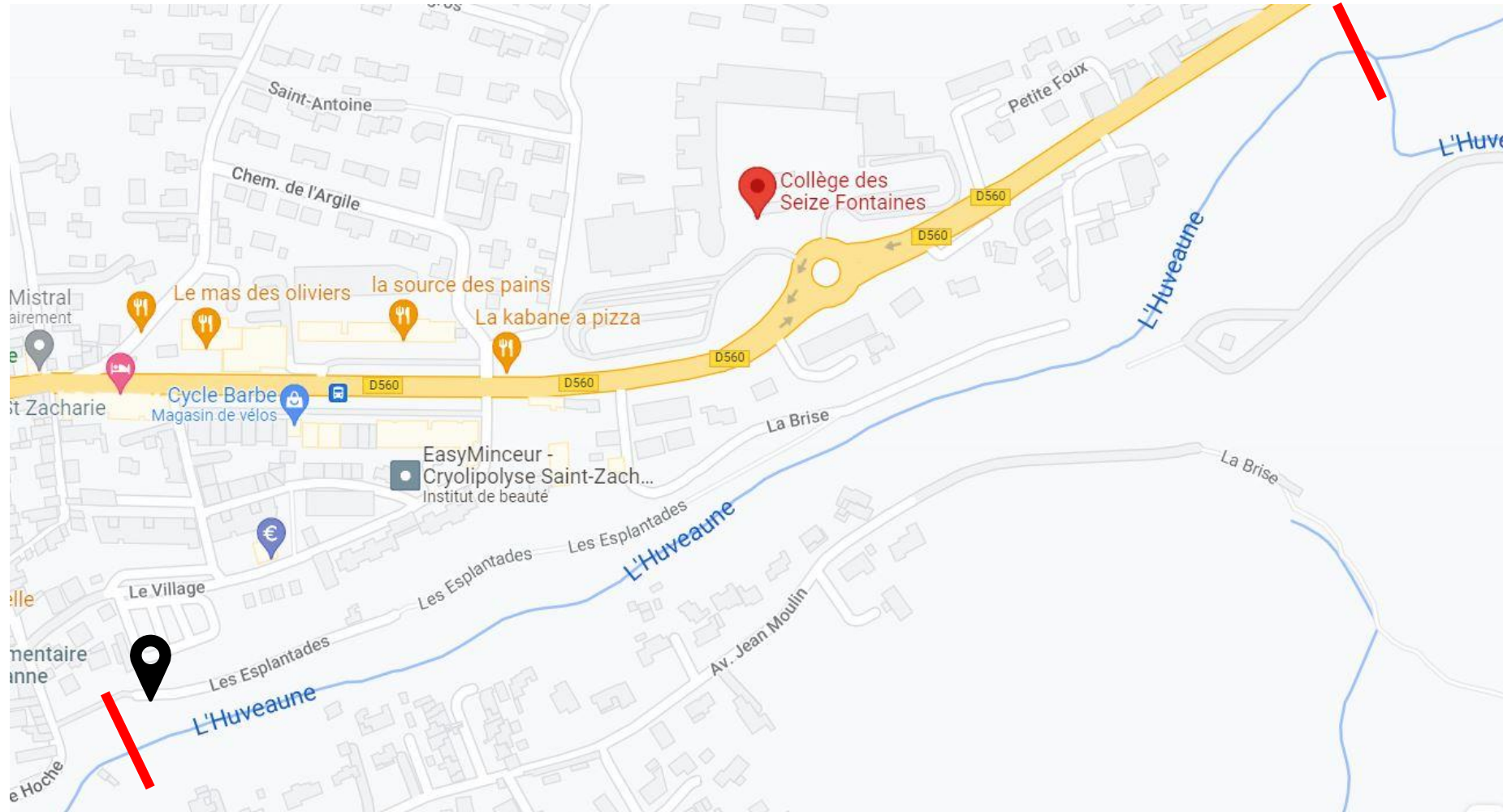
<https://goo.gl/maps/kzZEDMFfKMaZsQ2X6>

Pour les points de rassemblement et d'accès situés sur un espace privé, un partenariat sera mis en place avec le propriétaire

Informations utiles :

- Equipements rivières nécessaires afin de marcher dans l'eau
- Eviter de se rapprocher des seuils et des cascades pour des questions de sécurité

Saint-Zacharie – Saint-Zacharie amont (du boulodrome à la fée)



Point de rassemblement : Boulodrome Roger Vienne ou à pied au boulevard des Fours

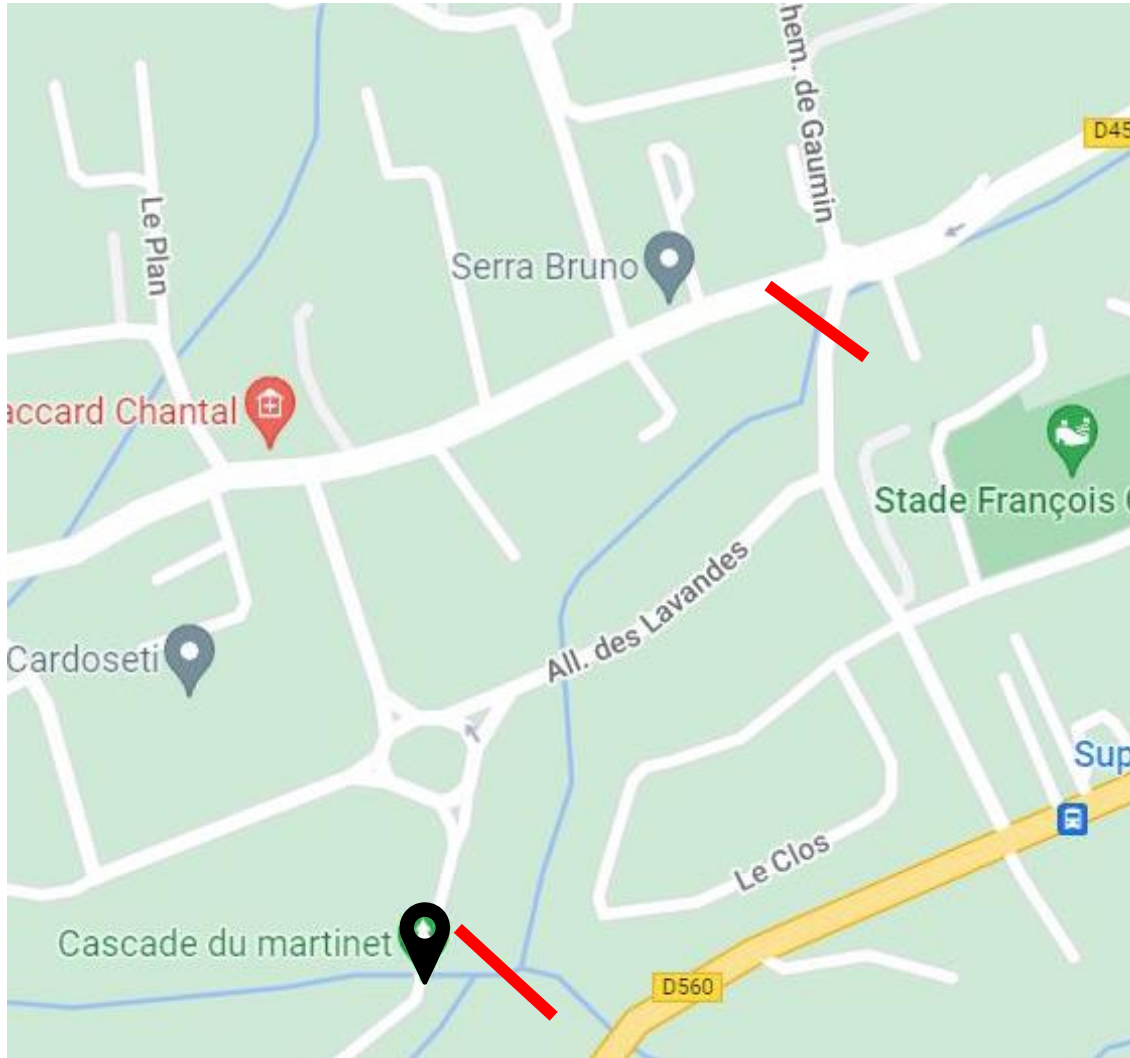
Coordonnées GPS : <https://goo.gl/maps/P1a9vXd46Nj7XUg6>

Pour les points de rassemblement et d'accès situés sur un espace privé, un partenariat sera mis en place avec le propriétaire

Informations utiles :

- Equipements rivières nécessaires afin de marcher dans l'eau
- Effectuer le ramasse en marchant dans le lit

Saint-Zacharie – le Fenouilloux (de la confluence Fenouilloux/Huveaune au franchissement de la D45)



Point de rassemblement : Cascade du martinet

Coordonnées GPS : <https://goo.gl/maps/VtRwJZR6dMQMCFDP9>

Adresse : 51 All. de la Cascade, 83640 Saint-Zacharie

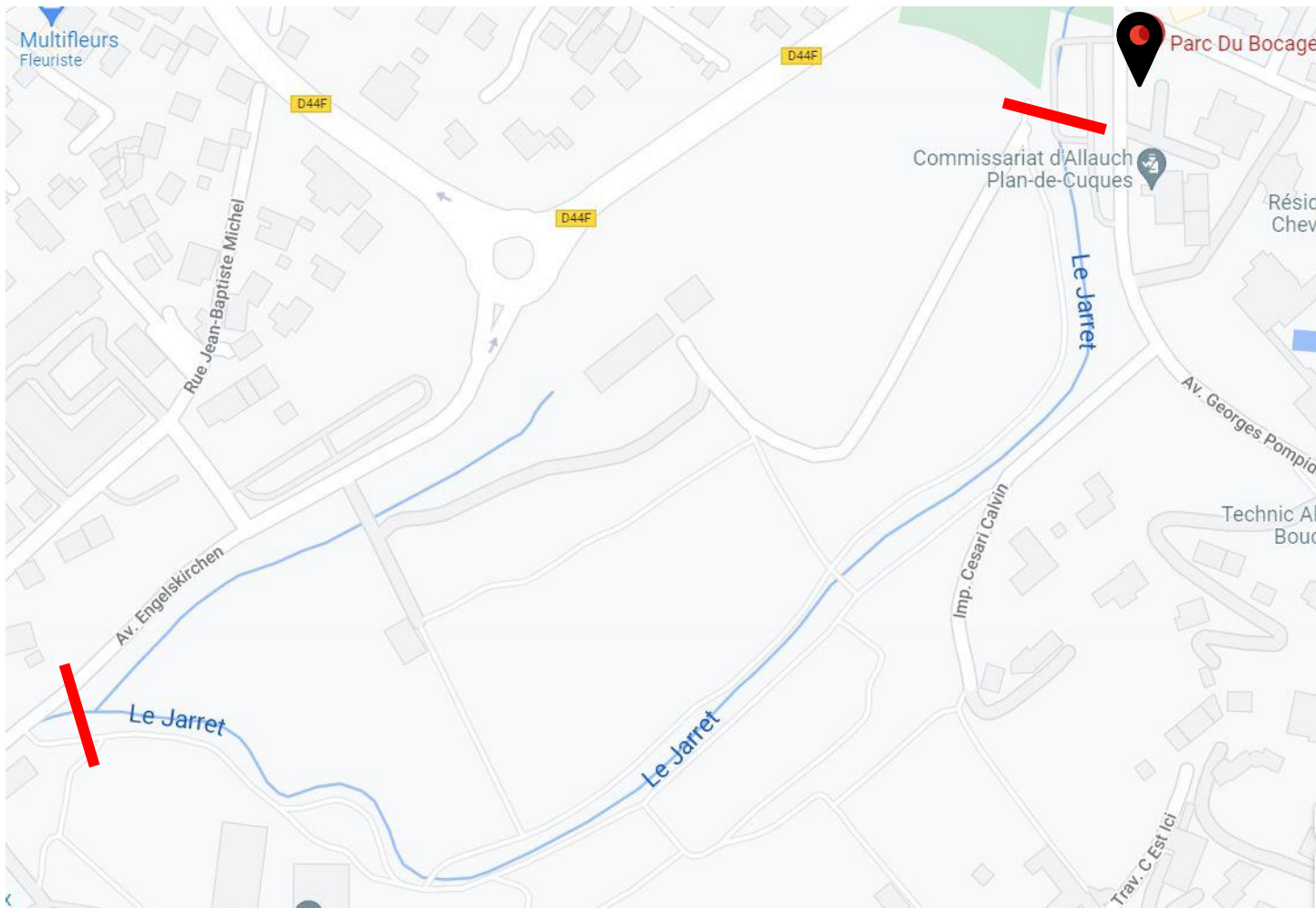
Pour les points de rassemblement et d'accès situés sur un espace privé, un partenariat sera mis en place avec le propriétaire

Informations utiles :

- À sec, très accessible, ramassage dans le lit
- Sortir et remonter sur la route au niveau de l'allée des lavandes et redescendre dans le lit après l'allée

PLAN DE CUQUES

Plan de Cuques - Parc du Bocage (couverture aval à couverture amont)



Point de rassemblement : Parc du bocage

Coordonnées GPS :

<https://goo.gl/maps/DnvPYZLkfWGwKUGH>

[A](#)

Adresse : D44F, 13380 Plan-de-Cuques

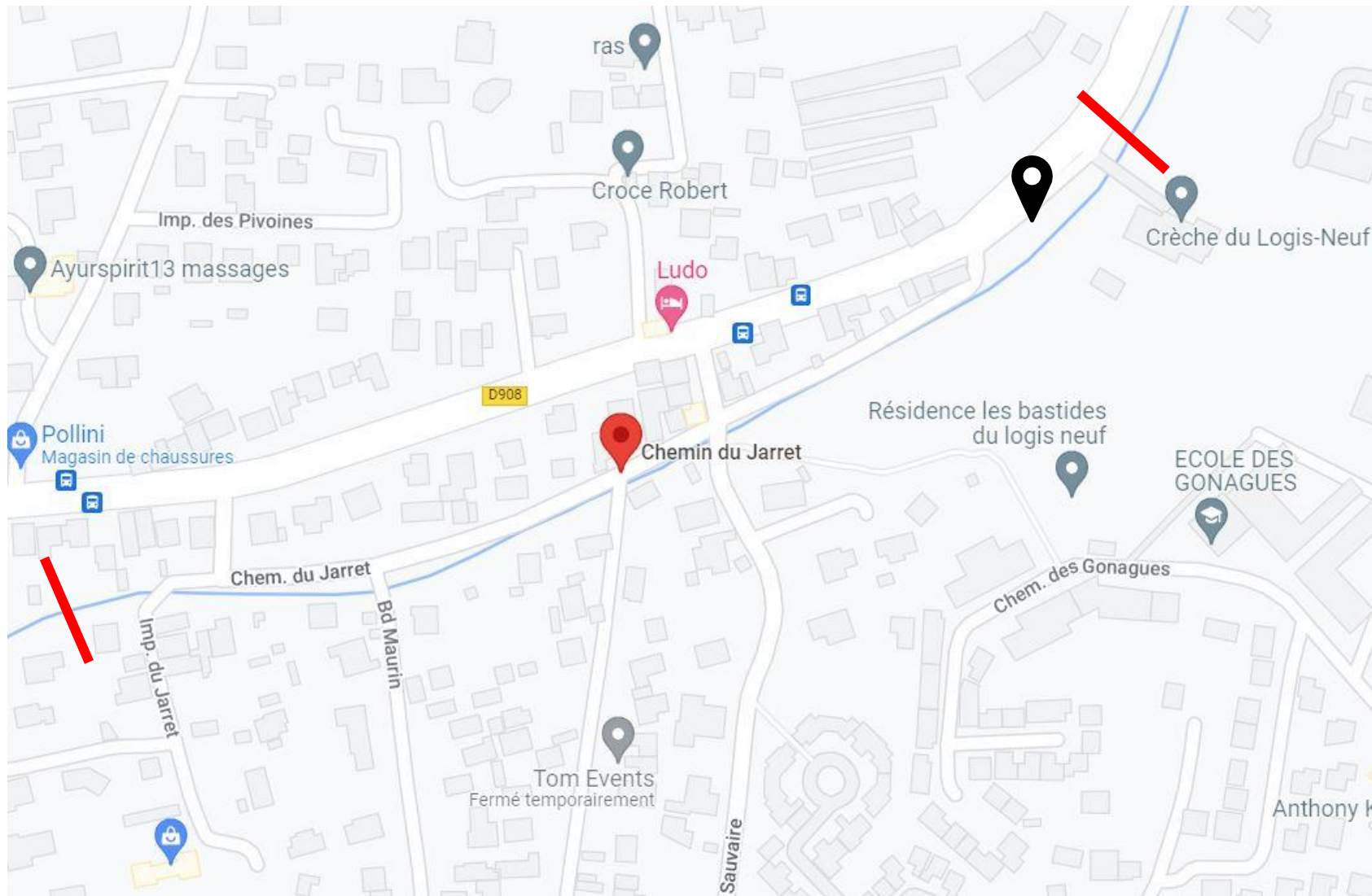
Pour les points de rassemblement et d'accès situés sur un espace privé, un partenariat sera mis en place avec le propriétaire

Informations utiles :

- Possibilité de marcher sur les berges ou dans le lit avec équipement rivière

ALLAUCH

Allauch – Chemin du Jarret (30 m aval pont de l'imp. du Jarret à couverture amont crèche)



Point de rassemblement :
Parking entre chemin du jarret/avenue Salvador Allende

Coordonnées GPS :

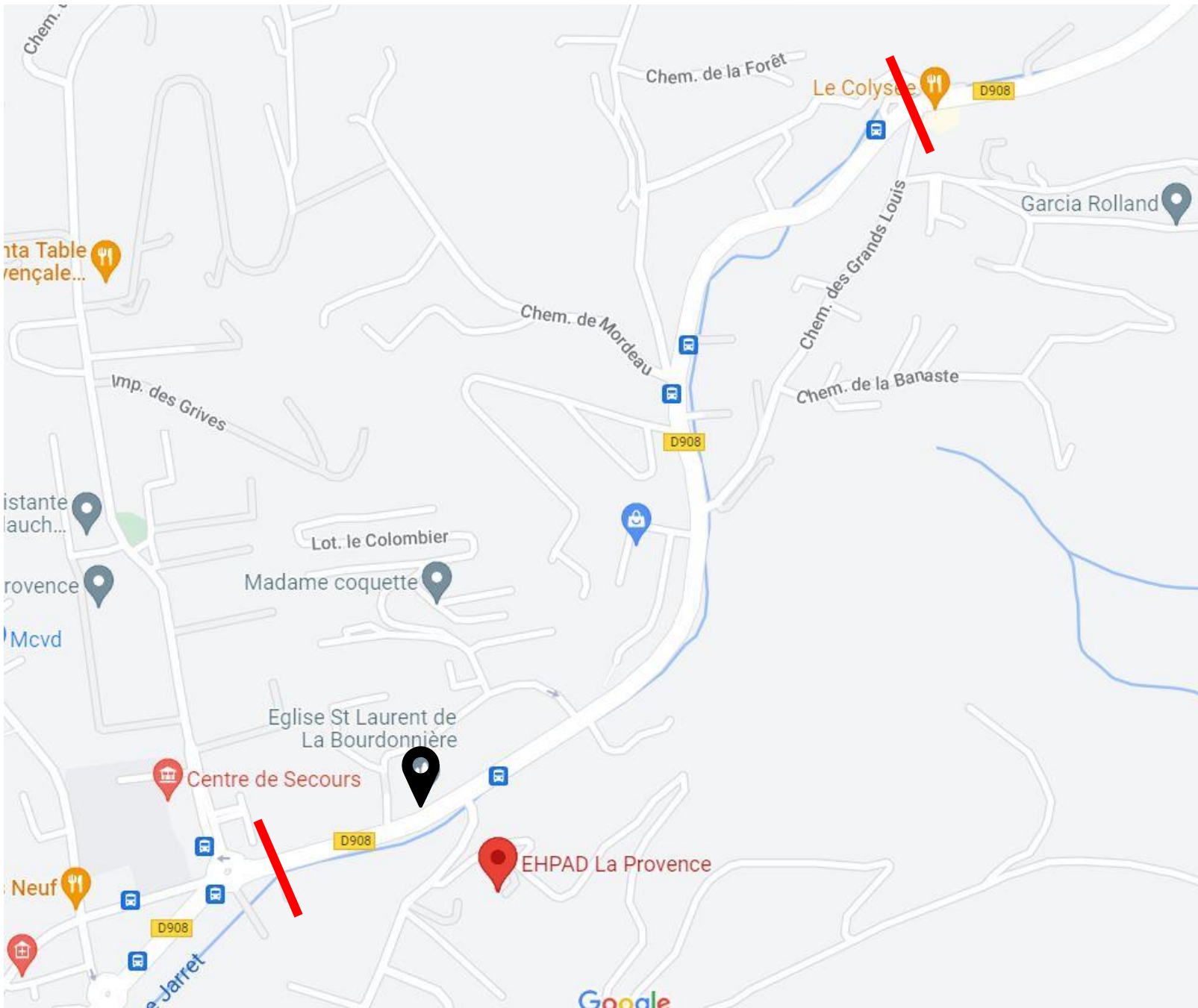
<https://goo.gl/maps/tQzSKY2hNagrwwLw5>

Pour les points de rassemblement et d'accès situés sur un espace privé, un partenariat sera mis en place avec le propriétaire

Informations utiles :

- Cuvelé, possibilité de marcher dans le lit sans équipement

Allauch – Bourdonnière / la Fève (de la couverture de la Bourdonnière à la couverture de la Fève)



Point de rassemblement : Eglise St Laurent de la Bourdonnière

Coordonnées GPS :

<https://goo.gl/maps/85XVnUF3XFvQ2fcr5>

Adresse : 367 Av. Lei Rima, 13190 Allauch

Pour les points de rassemblement et d'accès situés sur un espace privé, un partenariat sera mis en place avec le propriétaire

Informations utiles :

- A sec, possibilité de marcher dans le lit sans équipement